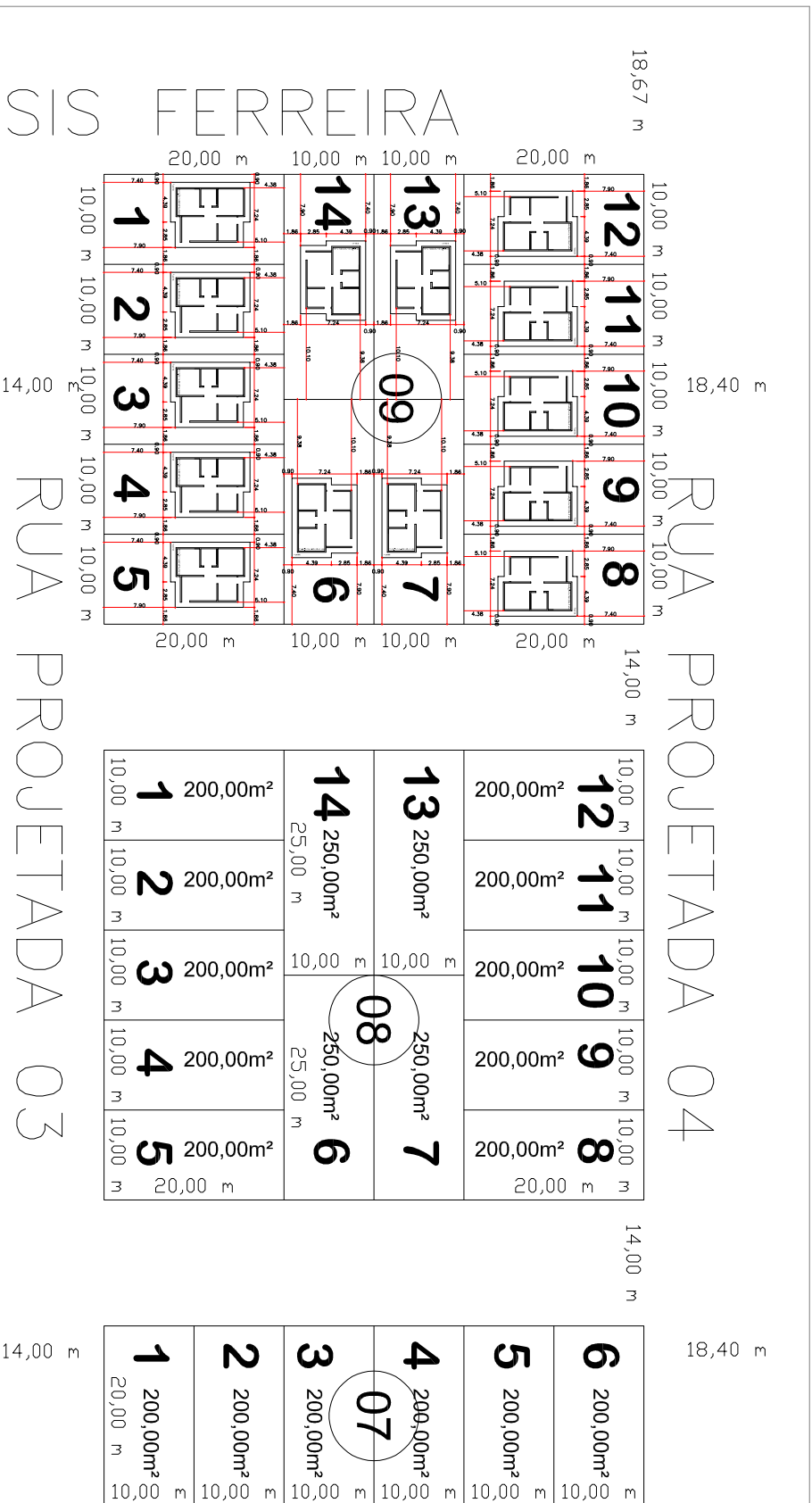


IMPLANTAÇÃO DAS UH'S NO LOTEAMENTO - ESCALA 1/750


LOTE RURAL 52-B DA QUADRA 74


166,67 m



IMPLANTAÇÃO DAS UH'S NOS LOTES - ESCALA 1/200

16	15	14	13	12	17	16	15	14	13	12
10,00 m	10,00 m	10,00 m	10,00 m	10,00 m	10,00 m	10,00 m	10,00 m	10,00 m	10,00 m	10,00 m
200,00m ²	200,00m ²	200,00m ²	200,00m ²	200,00m ²	250,00m ²	250,00m ²	250,00m ²	250,00m ²	250,00m ²	250,00m ²
19	20	21	22	18	19	20	21	22		
10,00 m	10,00 m	10,00 m	10,00 m	10,00 m	10,00 m	10,00 m	10,00 m	10,00 m		
250,00m ²	250,00m ²	250,00m ²	250,00m ²	250,00m ²	250,00m ²	250,00m ²	250,00m ²	250,00m ²		

	
MUNICÍPIO:	DEODÁPOLIS
EMPREENDIMENTO:	LOTEAMENTO CONJUNTO HABITACIONAL JOÃO PAULO II
TÍTULO:	PROJETO DE IMPLANTAÇÃO DAS UH'S NO LOTEAMENTO
AUTOR DO PROJETO:	MARIA DE LOURDES N. DE ARAÚJO CREA 1330/D VT MS 888
PROPRIETÁRIO DO PROJETO:	AGEHAB CNPJ 05.472.304/0001-75
ESCALA:	1/750
DATA:	MARÇO/20
FRANCHA:	1/2
QUANTIDADE:	14
PROGRAMA LOTES URBANIZADOS	



LOTE RURAL 52-B DA QUADRA 74

290,40 m

RUA FRANCISCO DE ASSIS FERREIRA

RUA MONTE SINAI

RUA PROJETADA 03

RUA PROJETADA 04

LOTE RURAL 50 DA QUADRA 74