RUA PAULO IBE

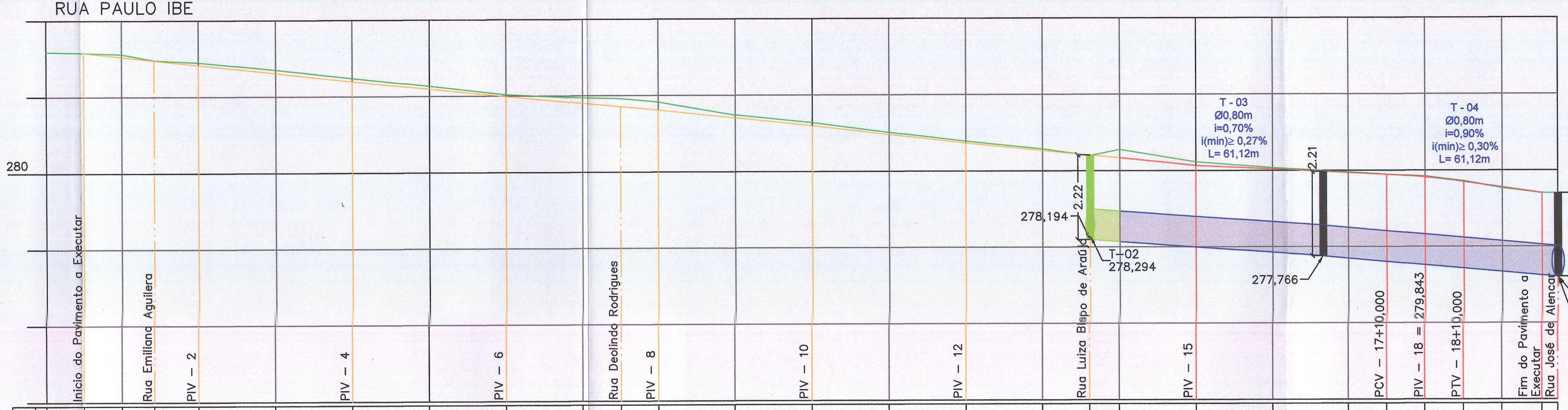

Estaca	Cotas do Terreno	Cotas do Projeto
0	283,182	
0+10,000	283,152	283,152
1	283,118	283,045
1+8,500	282,959	282,954
2	282,904	282,831
3	282,699	282,614
4	282,483	282,397
5	282,267	282,193
6	282,038	281,989
7	281,947	281,804
7+10,202	281,921	281,710
8	281,832	281,619
9	281,486	281,408
10	281,278	281,197
11	281,021	280,963
12	280,778	280,729
13	280,575	280,531
13+12,293	280,394	280,409
14	280,551	280,333
15	280,229	280,135
16	280,072	280,038
17	279,963	279,940
17+10,000	279,893	279,892
18	279,843	279,819
18+10,000	279,721	279,700
19	279,534	279,557
19+10,437	279,407	279,407
19+14,542	279,401	

Elementos Verticais: –1,07% em 30,00 | –1,09% em 40,00 | –1,02% em 40,00 | –0,92% em 40,00 | –1,06% em 40,00 | –1,17% em 40,00 | –0,99% em 60,00 | –0,49% em 50,00 | Y = 20,000 e=–0,024m | –1,43% em 20,44

Super Elevação

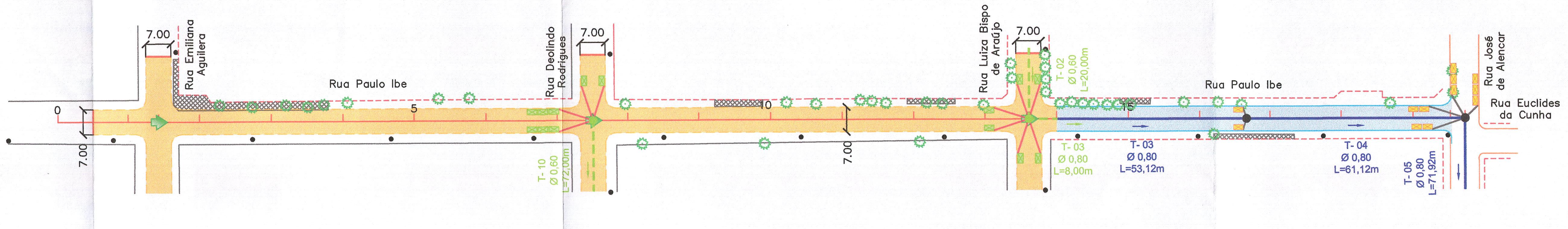

QUANTIFICAÇÃO PAVIMENTAÇÃO



RUA PAULO IBE - EMENDA 02
Imprimação: 1.766,15m²
Meio–Fio com sarjeta: 518,55m
Tento: 7,00m

RUA PAULO IBE - EMENDA 01
Imprimação: 777,94m²
Meio–Fio com sarjeta: 226,08m

RUA JUSTA CUNHA AJALA

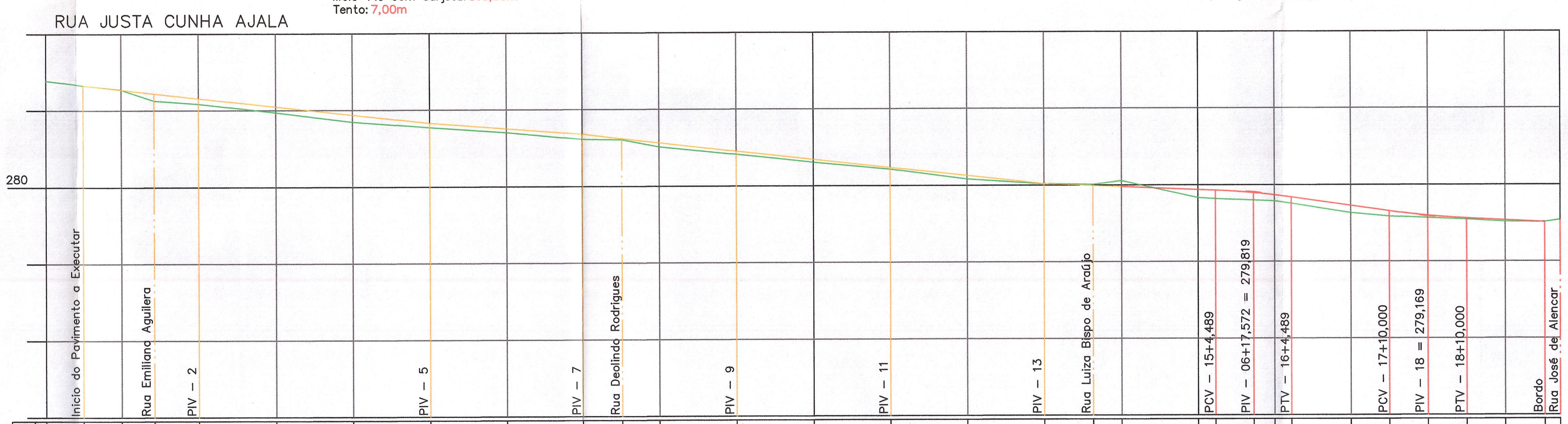

Estaca	Cotas do Terreno	Cotas do Projeto
0	282,780	
0+10,000	282,656	282,655
1	282,542	282,542
1+8,500	282,259	282,447
2	282,173	282,317
3	281,942	282,098
4	281,696	281,879
5	281,546	281,660
6	281,411	281,510
7	281,229	281,360
7+10,324	281,212	281,243
8	281,028	281,134
9	280,826	280,907
10	280,612	280,688
11	280,428	280,470
12	280,161	280,255
13	280,041	280,040
13+12,610	280,018	279,989
14	280,110	279,959
15	279,671	279,878
15+4,489	279,639	279,860
15+14,489	279,599	279,793
16	279,578	279,735
16+4,489	279,512	279,676
17	279,266	279,455
17+10,000	279,174	279,312
18	279,131	279,193
18+10,000	279,088	279,121
19	279,033	279,073
19+10,330	279,024	279,023
19+14,345	279,082	

Elementos Verticais: –1,13% em 30,00 | –1,09% em 60,00 | –0,75% em 40,00 | –1,13% em 40,00 | –1,09% em 40,00 | –1,08% em 40,00 | –0,41% em 44,49 | Y = 20,000 e=–0,026m | –1,43% em 25,51 | Y = 20,000 e=+0,023m | –0,48% em 20,33

Super Elevação

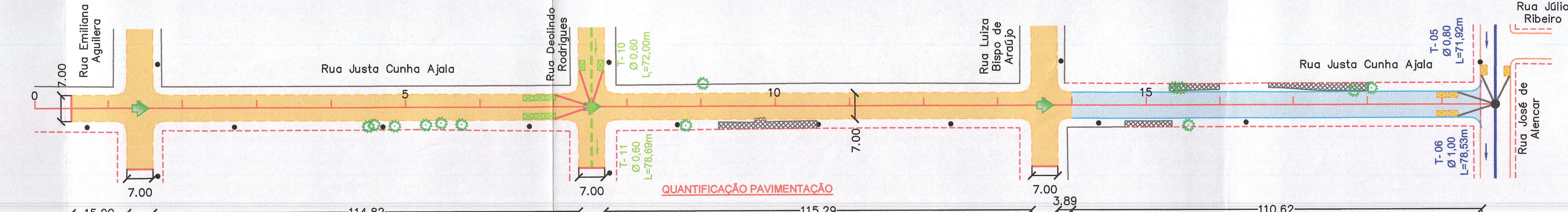

QUANTIFICAÇÃO PAVIMENTAÇÃO



RUA JUSTA CUNHA AJALA - EMENDA 02
Imprimação: 1.766,18m²
Meio–Fio com sarjeta: 518,55m
Tento: 7,00m

RUA JUSTA CUNHA AJALA - EMENDA 01
Imprimação: 778,19m²
Meio–Fio com sarjeta: 224,66m

CONVENÇÕES

LEGENDA - PERFIL
EMENDA 01
- TERRENO NATURAL
- GREIDE DE PAVIMENTAÇÃO
- GALERIA (GERATRIZES INFERIORE SUPERIOR)
- POÇO DE VISITA
- COTA GERATRIZ INTERNA INFERIOR-LINHA D'ÁGUA)
- Lastro de pedra
- T–01 Ø0,60m i=0,60% i(min)=0,50% L=30m: NOME DO TRECHO, DIÂMETRO DO TRECHO, DECLIVIDADE DO TRECHO, DECLIVIDADE MÍNIMA DO TRECHO, EXTENSÃO DO TRECHO
- CAIMENTO TRANSVERSAL SIMPLES
- CAIMENTO TRANSVERSAL DUPLO

SERVIÇOS A EXECUTAR
EMENDA 01
- 250 EIXO DE LOCAÇÃO - PAVIMENTAÇÃO (20 em 20 metros)
- PAVIMENTAÇÃO ASFÁLTICA
- TENTO
- GALERIA DE ÁGUAS PLUVIAIS
- POÇO DE VISITA
- BOCA DE LOBO
- T–01 NOME DO TRECHO
- Ø0,60 DIÂMETRO DO TRECHO
- L=30m EXTENSÃO DO TRECHO
- SENTIDO DO ESCOAMENTO NA GALERIA
- TUBO DE LIGAÇÃO Ø0,40m
- DRENAGEM FUTURA

CADASTRO
- ALINHAMENTO PREDIAL
- CERCA
- MURO
- BORDO DO PAVIMENTO
- CALÇADA
- POSTE
- ÁRVORE
- FOSSA

LEGENDA - PERFIL
EMENDA 02
- TERRENO NATURAL
- GREIDE DE PAVIMENTAÇÃO
- GALERIA (GERATRIZES INFERIORE SUPERIOR)
- POÇO DE VISITA
- COTA GERATRIZ INTERNA INFERIOR-LINHA D'ÁGUA)
- T–01 Ø0,60m i=0,60% i(min)=0,50% L=30m: NOME DO TRECHO, DIÂMETRO DO TRECHO, DECLIVIDADE DO TRECHO, DECLIVIDADE MÍNIMA DO TRECHO, EXTENSÃO DO TRECHO
- CAIMENTO TRANSVERSAL SIMPLES
- CAIMENTO TRANSVERSAL DUPLO

SERVIÇOS A EXECUTAR
EMENDA 02
- 250 EIXO DE LOCAÇÃO - PAVIMENTAÇÃO (20 em 20 metros)
- PAVIMENTAÇÃO ASFÁLTICA
- TENTO
- GALERIA DE ÁGUAS PLUVIAIS
- POÇO DE VISITA
- BOCA DE LOBO
- T-01 NOME DO TRECHO
- Ø0,60 DIÂMETRO DO TRECHO
- L=30m EXTENSÃO DO TRECHO
- SENTIDO DO ESCOAMENTO NA GALERIA
- TUBO DE LIGAÇÃO Ø0,40m
- DRENAGEM FUTURA

OBSERVAÇÕES

01 - ESTE DOCUMENTO É DE PROPRIEDADE DA PREFEITURA MUNICIPAL DE JARDIM/MS E NÃO PODE SER REPRODUZIDO OU USADO PARA QUALQUER FINALIDADE DIFERENTE DAQUELA PARA A QUAL ESTÁ SENDO FORNECIDO PELA SCHETTINI FIGUEIREDO CONSULTORIA EIRELI / ME.

12 - DIREITOS AUTORAIS E PATRIMONIAIS RESERVADOS CONFORME: LEI 5988, ARTIGO 6º, ALÍNEA X, DE 14/12/1973; LEI 5194, ARTIGO 17º E 18º, DE 24/12/1966; RESOLUÇÃO CONFEA, Nº 260, DE 21/04/1979.

PLANTA CHAVE

PREFEITURA MUNICIPAL DE JARDIM
APROVADO
Jardim-MS, 27 de Novembro de 2020
Ana Carolina Beatriz de Miranda
Arquiteta e Urbanista | CAU/MS A95558-2
Mat: 2642-1
Gerente de Departamento de Obras
Prot: em 27/11/2020 Nº 00254/2020

A APROVAÇÃO DO PROJETO PELA PREFEITURA NÃO IMPLICA NO RECONHECIMENTO DO DIREITO DE PROPRIEDADE DO TERRENO.

APROVAÇÃO

Nº DA REVISÃO	DATA	DESCRIÇÃO	ANALISADO	VISTO

AUTOR DO PROJETO:
SCHETTINI FIGUEIREDO CONSULTORIA EIRELI / ME
CREA-MS: 3865
RICARDO SCHETTINI FIGUEIREDO
ENGENHEIRO CIVIL
CREA-RJ: 52.656/D - VISTO-MS 2900
Avenida Afonso Pena, 5723
Bairro Santa Fé - CEP 79031-010
Fone (67) 3384-1217 - Campo Grande, MS
E-mail: sf.consultoria.eng@gmail.com

CONTRATANTE:
PREFEITURA MUNICIPAL: JARDIM / MS
UNIDADE GESTORA: SECRETARIA MUNICIPAL DE INFRAESTRUTURA E SERVIÇOS URBANOS
CNPJ: 03.162.047/0001-40

VISTO E ACEITO
ESTA ACEITAÇÃO NÃO ISENTA A CONTRATADA DAS RESPONSABILIDADES E OBRIGAÇÕES ESTABELECIDAS NO CONTRATO

CONTRATANTE:
PREFEITURA MUNICIPAL DE JARDIM/MS

OBRA: **INFRAESTRUTURA URBANA PAVIMENTAÇÃO ASFÁLTICA E DRENAGEM DE ÁGUAS PLUVIAIS**

LOCAL: **MUNICÍPIO DE JARDIM/MS PARQUE INDUSTRIAL**

PRANCHA: 06 /16

AUTOR DO PROJETO:
SF CONSULTORIA E ENGENHARIA DE PROJETOS

CONTEÚDO: **PROJETO EXECUTIVO**
PERFIS LONGITUDINAS, PLANTA E PERFIL E QUANTIFICAÇÃO DA PAVIMENTAÇÃO
Rua Paulo Ibe e Rua Justa Cunha Ajala

DATA DE EMISSÃO: AGOSTO/2020

ESCALA: H=1:1.000 V=1:100

Arquivo: (05-06-07) Parque Industrial – Perfis – ALT. 02.dwg