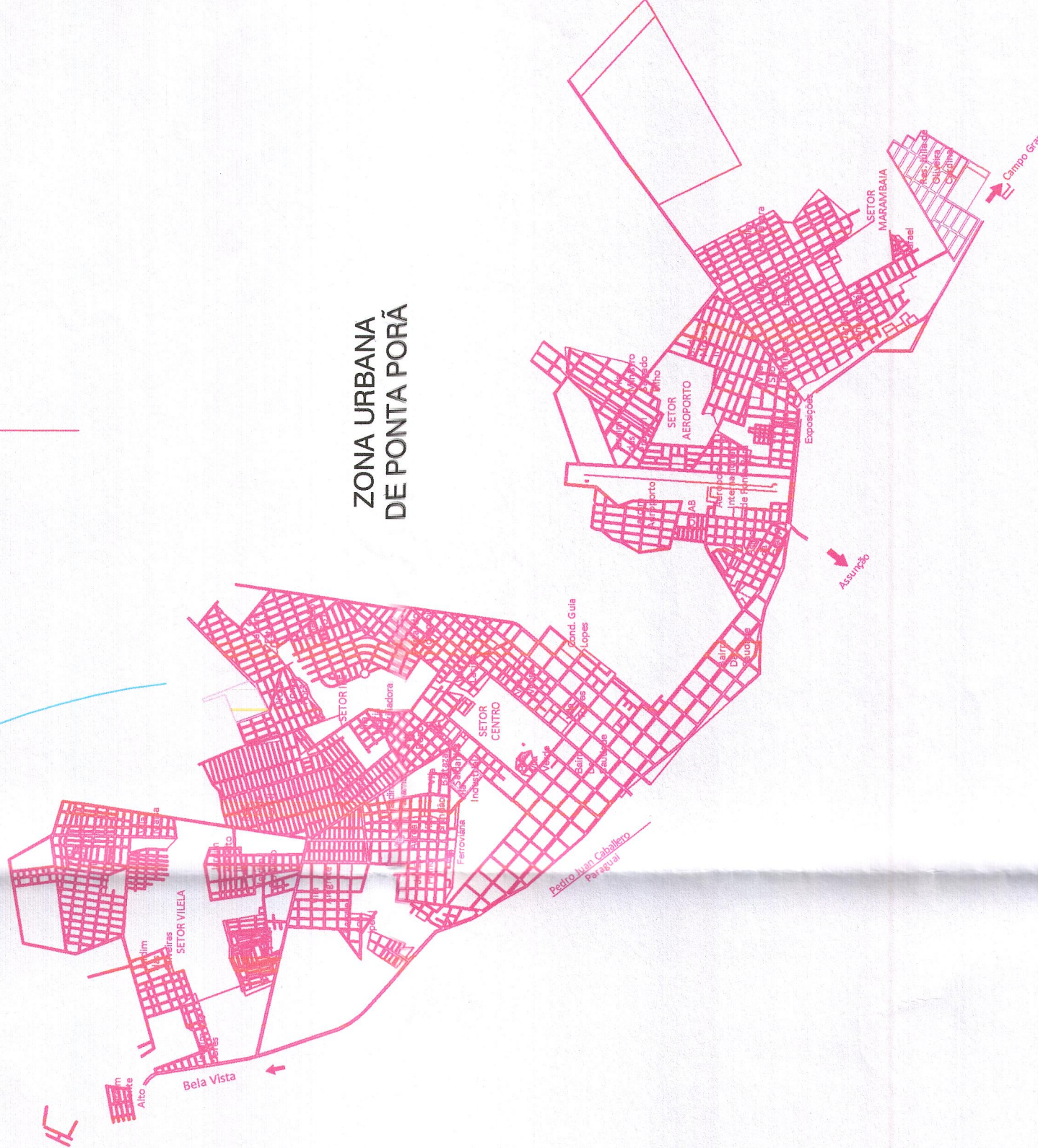
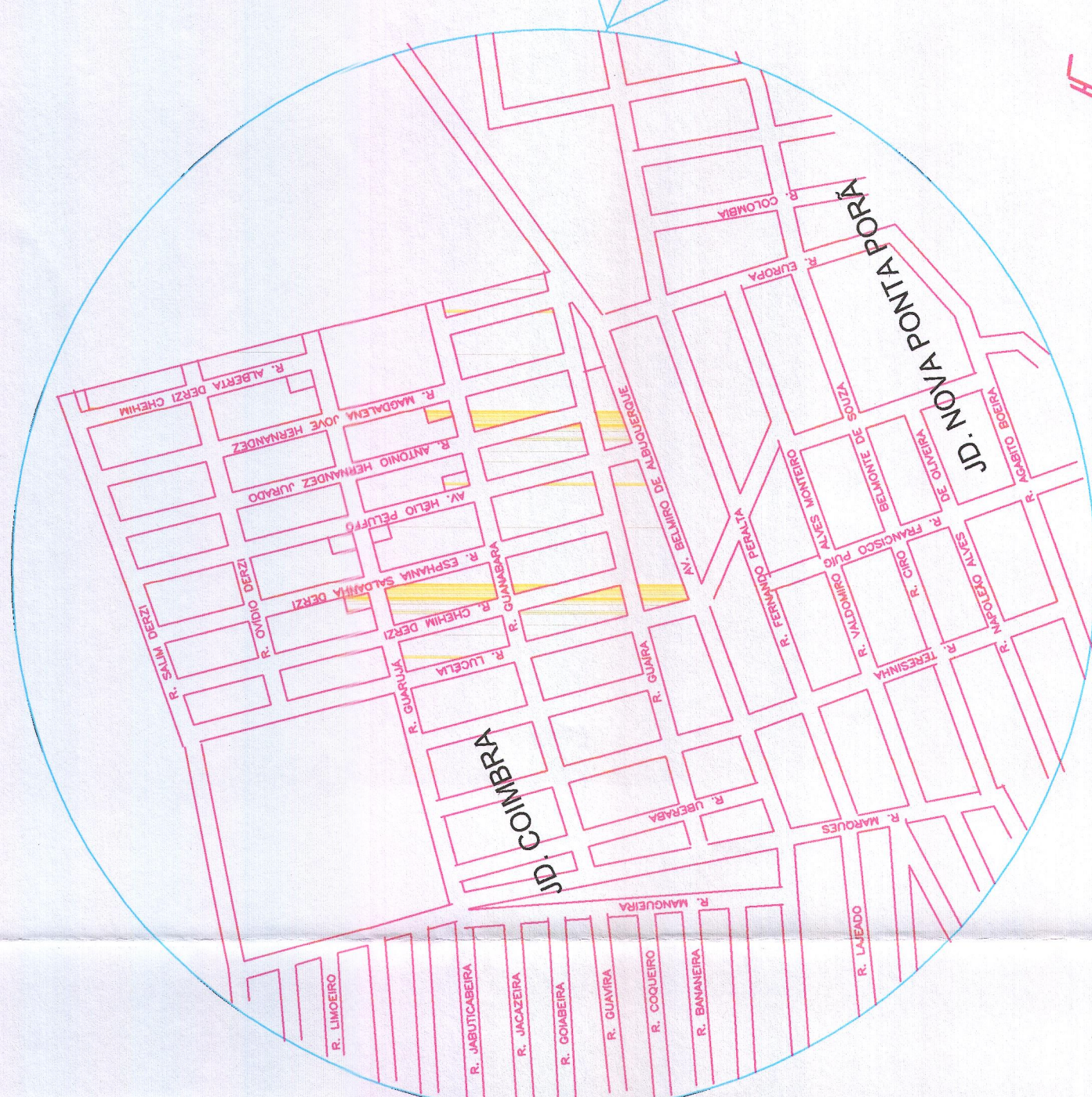



LOCALIZAÇÃO DO MUNICÍPIO NO ESTADO




LOCALIZAÇÃO DA OBRA NO MUNICÍPIO



LOCALIZAÇÃO DA OBRA NO MUNICÍPIO



LEGENDA  
 ÁREA A SER EDIFICADA




PLANTA DO BAIRRO COM PAVIMENTAÇÃO A EXECUTAR E EXISTENTE

ESC. 1/2000

LEGENDA

ASFALTO A EXECUTAR  
 ASFALTO EXISTENTE



PERFIL TRANSVERSAL DAS RUAS DE 10,00m

PERFIL TRANSVERSAL DAS RUAS DE 20,00m

<b>PREFEITURA MUNICIPAL DE PONTA PORÃ</b> SECRETARIA DE OBRAS E URBANISMO	
OBRA: PROJETO DE INFRAESTRUTURA URBANA TÍTULO: PROJETO LOCALIZAÇÃO - ESTUDO DE TRÁFEGO	RESIDENCIAL JAMIL SALDANHA DERZI PROJETO DE TRÁFEGO
AUTOR DO PROJETO:  ROGÉRIO JASIN ENGENHEIRO DE TRÁFEGO	MUNICÍPIO DE PONTA PORÃ MS SECRETARIA DE OBRAS E URBANISMO
DATA: 06/10/2020 ESCALA: 1:1.000	REVISÃO: 00 DESENHO: unica