



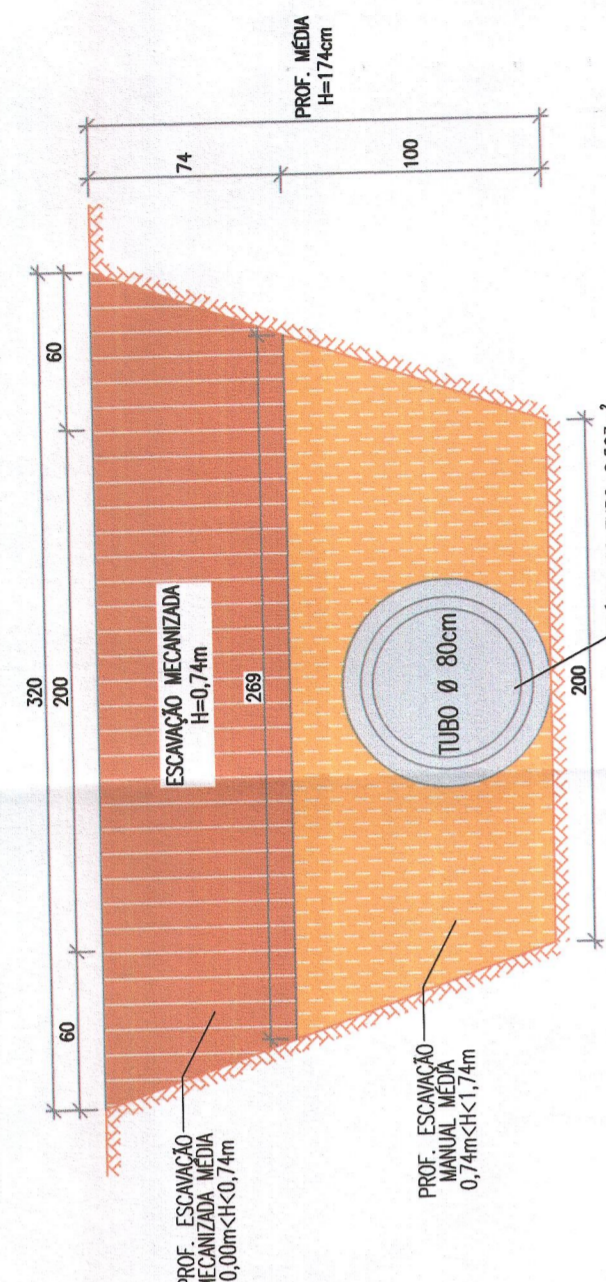



**LEGENDA**

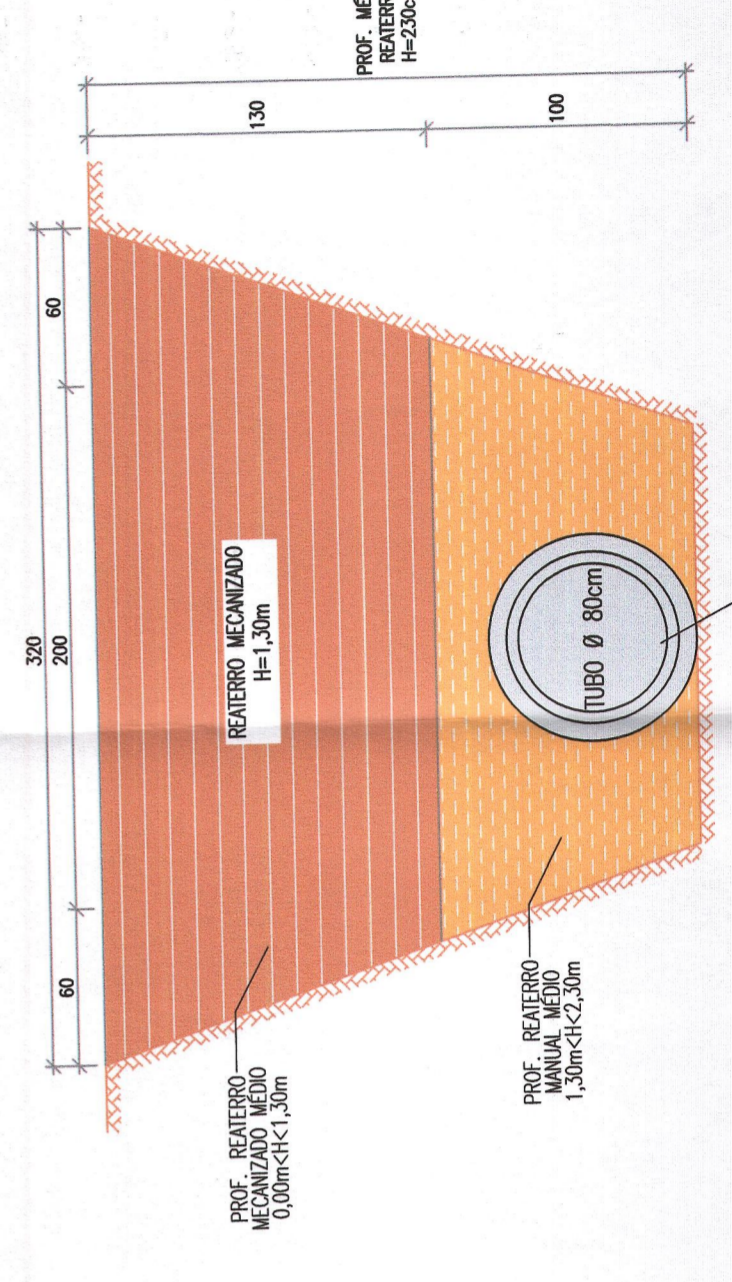
-  ESCAVAÇÃO MECANIZADA
-  ESCAVAÇÃO MANUAL
-  ATERRO MECANIZADO
-  ATERRO MANUAL



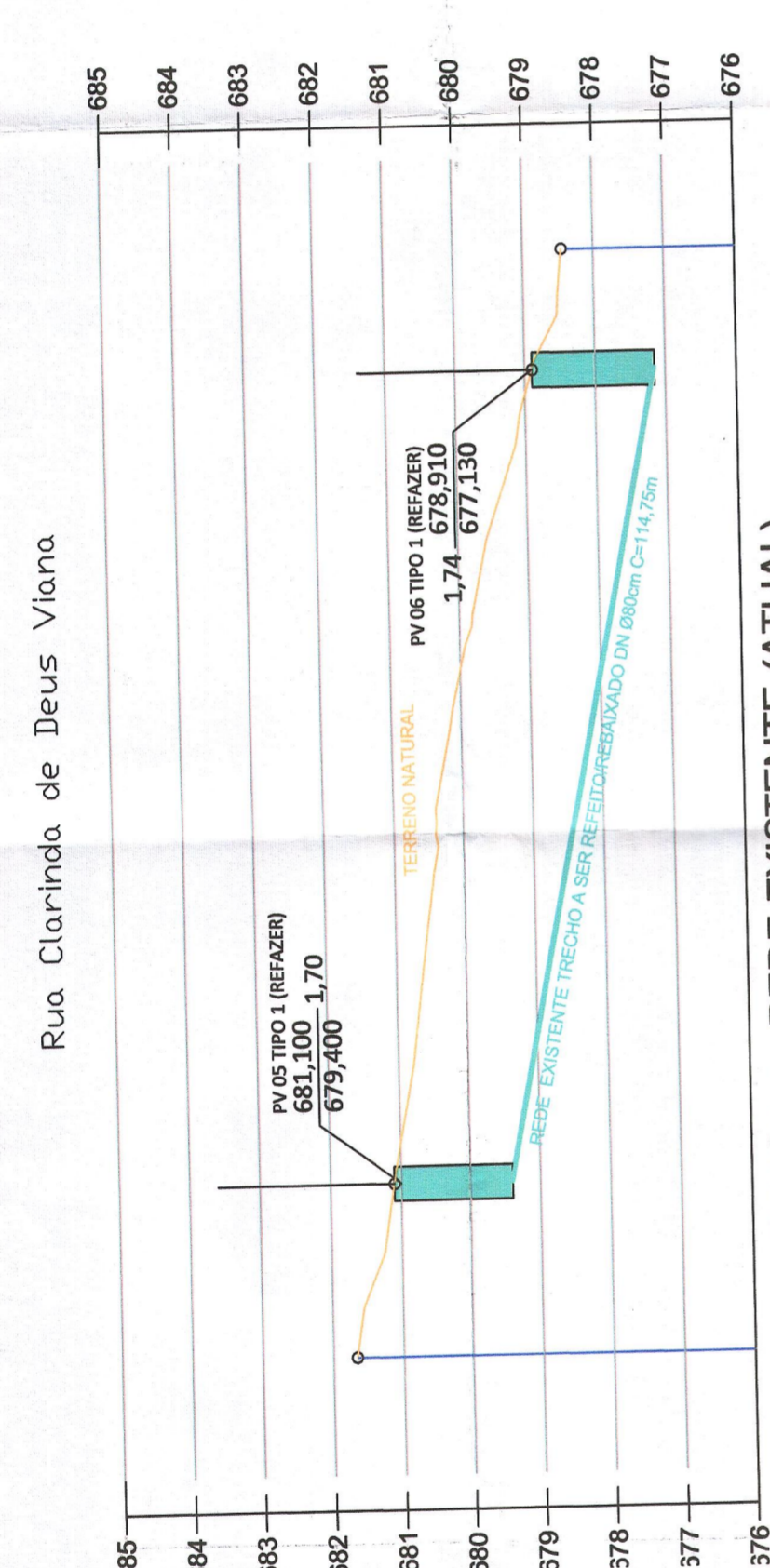
**ETAPA 1 - REMOÇÃO DE TUBOS NO TRECHO 05**  
ESC: S/ ESCALA




**ETAPA 2 - ESCAVAÇÃO P/ REBAIXO NO TRECHO 05**  
ESC: S/ ESCALA



**ETAPA 3 - RECOLOCAÇÃO DE TUBOS E REATERRO NO TRECHO 05**  
ESC: S/ ESCALA




**PERFIL 5 - TRECHO 05 - REDE EXISTENTE (ATUAL)**  
ESC: S/ ESCALA



**PERFIL 5 - TRECHO 05 - REDE REBAIXADA**  
ESC: S/ ESCALA

APROVAÇÃO: PREFEITURA MUNICIPAL DE ANTONIO JOAO

PREFEITURA DE ANTONIO JOAO  
PROJETO APROVADO  
PROCESSO: 06012220  
DATA: 14/12/2020  
DIVISAO DE CADASTRO E REGISTRACAO



TITULO: PROJETO: INFRAESTRUTURA  
ATIVIDADE: OBRA PÚBLICA  
LOCAL: RUA PAULO TOBIAS DA SILVA - QUADRAS Nº 8/9/11 - ANTONIO JOÃO - MS  
ESCALA: Indicada DATA: 02/2020 PRANCHA: 07/09

**DRENAGEM - PERFIL 5 - DETALHES**

QUADRO DE ÁREAS (m²):  
AUTOR DO PROJETO E FISCALIZAÇÃO: HUGO THOMAS PRANTZ DO PRADO  
PROPRIETÁRIO (S):

Marcos Lygias Queiroz Marques  
Mestre em Engenharia  
HUGO THOMAS PRANTZ DO PRADO  
CPF: 086.271.771-58  
PREFEITURA MUNICIPAL DE ANTONIO JOAO  
CNPJ: 03.587.903/0001-10