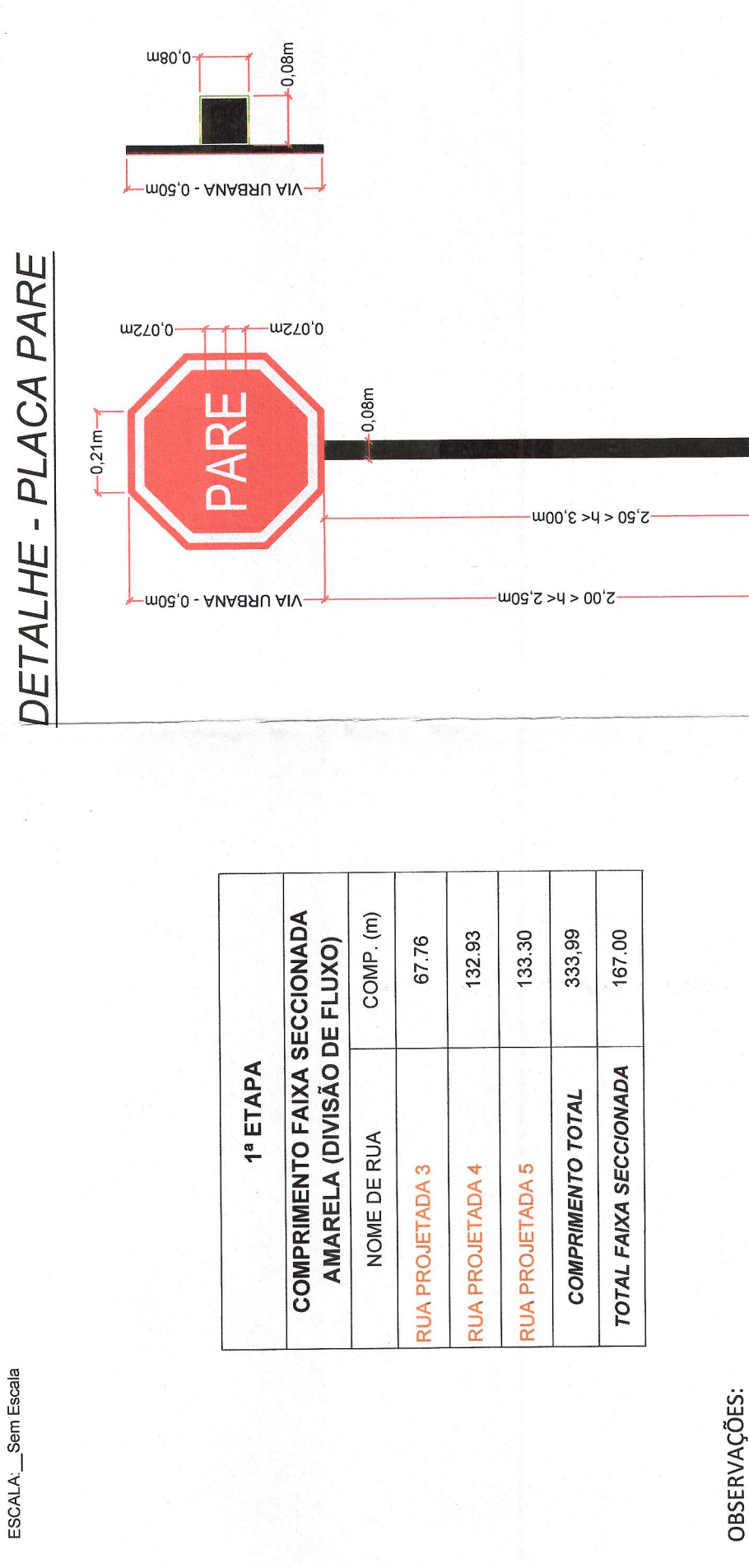



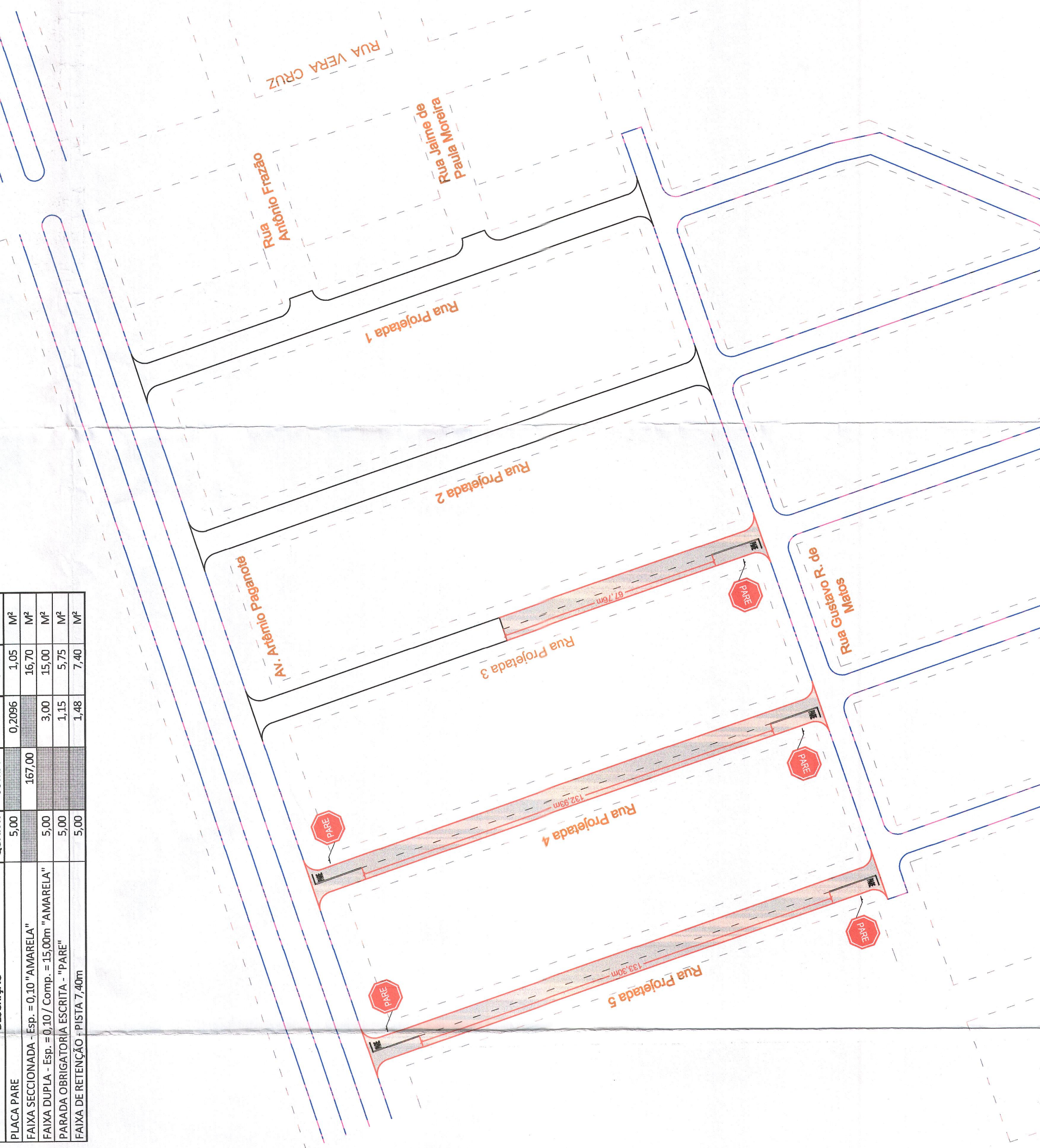
PLACA PARE	5,00	0,2096	1,05	M ²
FAIXA SECCIONADA - Esp. = 0,10 "AMARELA"	167,00		16,70	M ²
FAIXA DUPLA - Esp. = 0,10 / Comp. = 15,00m "AMARELA"	5,00	3,00	15,00	M ²
PARADA OBRIGATORIA ESCRITA - "PARE"	5,00	1,15	5,75	M ²
FAIXA DE RETENÇÃO - PISTA 7,40m	5,00	1,48	7,40	M ²



ESCALA: Sem Escala

1ª ETAPA		
COMPRIMENTO FAIXA SECCIONADA AMARELA (DIVISÃO DE FLUXO)	NOME DE RUA	COMP. (m)
	RUA PROJETADA 3	67,76
	RUA PROJETADA 4	132,93
	RUA PROJETADA 5	133,30
COMPRIMENTO TOTAL		333,99
TOTAL FAIXA SECCIONADA		167,00

OBSERVAÇÕES:
1. A execução dos serviços deverão seguir as instruções do Memorial Descritivo que é parte integrante deste projeto.



- LEGENDA**
- EXISTENTE**
- Alinhamento Predial
 - Pavimento e Meio Fio
- A EXECUTAR:**
- Pavimento e Meio Fio 2ª Etapa
 - Faixa Seccionada Simples
 - Placa Pare
- OUTROS PLANOS**
- Pavimento e Meio Fio 1ª Etapa

Processo n.º 571000/06/21
Data 14/11/21 - Fls. 127
Nome: [assinatura]



REFEITURA MUNICIPAL DE NAVIRAÍ-MS
GERÊNCIA DE OBRAS E SERVIÇOS PÚBLICOS
NÚCLEO DE PROJETOS E OBRAS
APROVADO
Pelo Processo nº 049/021/2021
LAVINAS, 09/02/2021



GOVERNO DO ESTADO DE MATO GROSSO DO SUL

PROJETO
Pavimentação Asfáltica, Drenagem de Águas Pluviais
Sinalização Viária, Calçamento, Acessibilidade e Patamarização
LOCAL
Baixio Interlagos II (2ª Etapa) - Naviraí - MS

AUTOR DO PROJETO
Eng.º Civil Marilene Aparecida Barboza
CREA-MS 22.810
RESPONSÁVEL TÉCNICO P/ EXECUÇÃO DA OBRA

PROPRIETÁRIO
GOVERNO DO ESTADO DE MATO GROSSO DO SUL
Diretora Presidente
Agência de Habitação Popular de MS
AGEHAB - MS

TÍTULO
Sinalização Viária
Planta Geral
FOLHA
06-12