

Table with columns for Lado Esquerdo, Exo, and Lado Direito, including FIM\_GUIA, FLUXO\_SARIETA, BORDO\_PISTA, Estaca, Cota Projeto, Cota Terreno, Cota Vermelha, and Incl. (%) data.

Rua Verônica de Oliveira Vieira 0+0.000 2+0.988

Table with columns for Lado Esquerdo, Exo, and Lado Direito, including FIM\_GUIA, FLUXO\_SARIETA, BORDO\_PISTA, Estaca, Cota Projeto, Cota Terreno, Cota Vermelha, and Incl. (%) data.

Table with columns for Lado Esquerdo, Exo, and Lado Direito, including FIM\_GUIA, FLUXO\_SARIETA, BORDO\_PISTA, Estaca, Cota Projeto, Cota Terreno, Cota Vermelha, and Incl. (%) data.

Rua Luiz Augusto Penzo Meneguzzi 0+0.000 12+14.214

Table with columns for Lado Esquerdo, Exo, and Lado Direito, including FIM\_GUIA, FLUXO\_SARIETA, BORDO\_PISTA, Estaca, Cota Projeto, Cota Terreno, Cota Vermelha, and Incl. (%) data.

Rua Luiz Augusto Penzo Meneguzzi

Rua Verônica de Oliveira Vieira

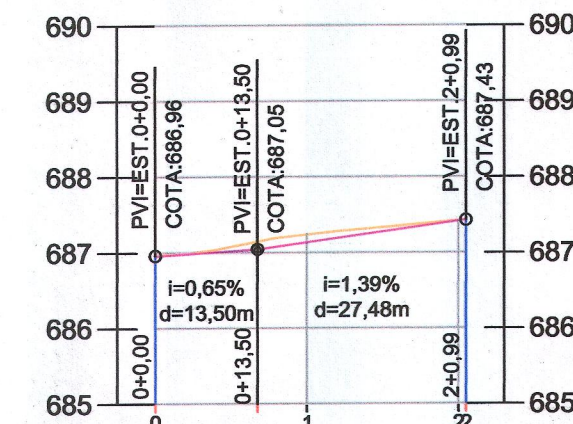


Table with columns for TERRENO and GREIDE for Rua Verônica de Oliveira Vieira.

Rua Presidente Dutra

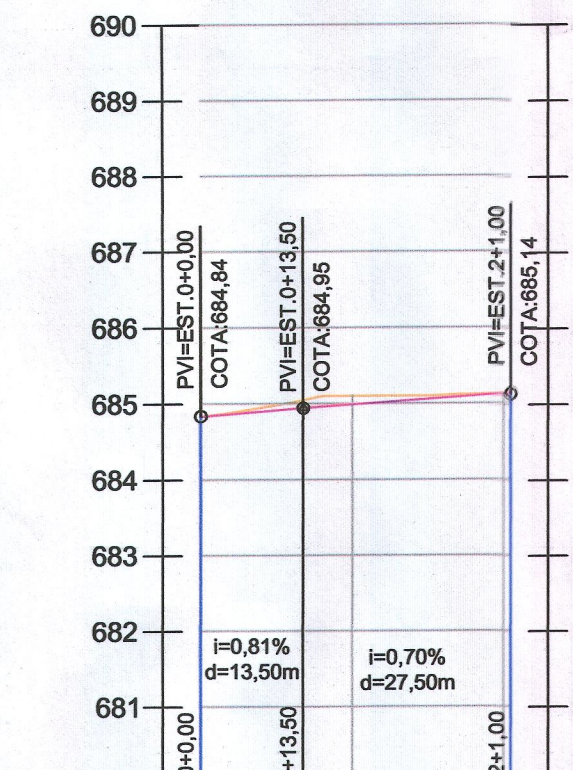


Table with columns for TERRENO and GREIDE for Rua Presidente Dutra.

Rua Vicente Soares

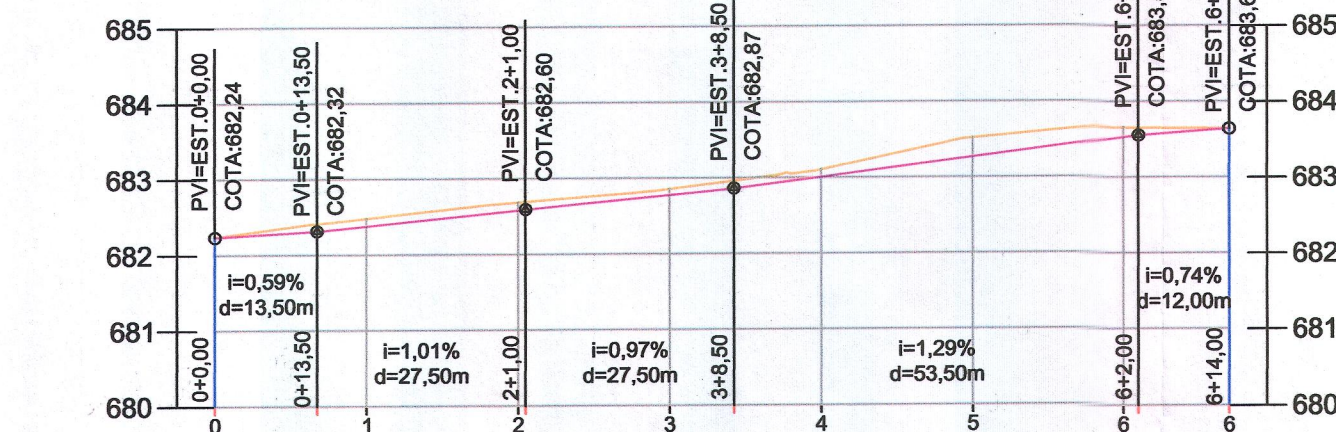


Table with columns for TERRENO and GREIDE for Rua Vicente Soares.

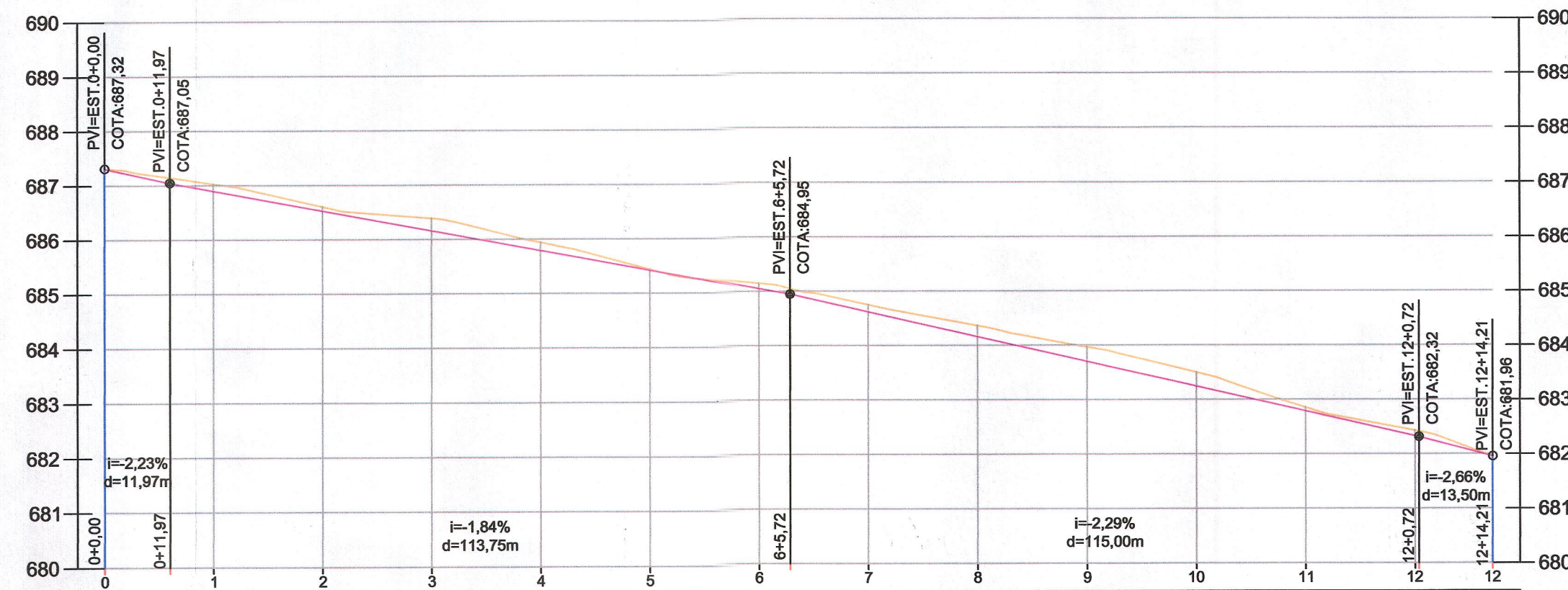


Table with columns for TERRENO and GREIDE for Rua Luiz Augusto Penzo Meneguzzi.

APROVAÇÃO: PREFEITURA MUNICIPAL DE ANTONIO JOÃO



Table with columns for QUADRA DE CORTE/ATERRO and CORTE ATERRO, listing area measurements for various lots.

TÍTULO: PROJETO: INFRAESTRUTURA
ATIVIDADE/USO: OBRA PÚBLICA
LOCAL: RUA PAULO TOBIAS DA SILVA - QUADRAS Nº 8/9/11 - ANTONIO JOÃO - MS

ESCALA: Indicada DATA: 02/2020 PRANCHA: 04/09

CONTEUDO: PAVIMENTAÇÃO - PERFIS 2

QUADRO DE ÁREAS (m²):
AUTOR DO PROJETO E FISCALIZAÇÃO: HUGO THOMAS FRANTZ DO PRADO
PROPRIETÁRIO (S): PREFEITURA MUNICIPAL DE ANTONIO JOÃO

Signature area for Hugo Thomas Frantz do Prado and the Municipality of Antônio João, including contact information for the Municipality.

