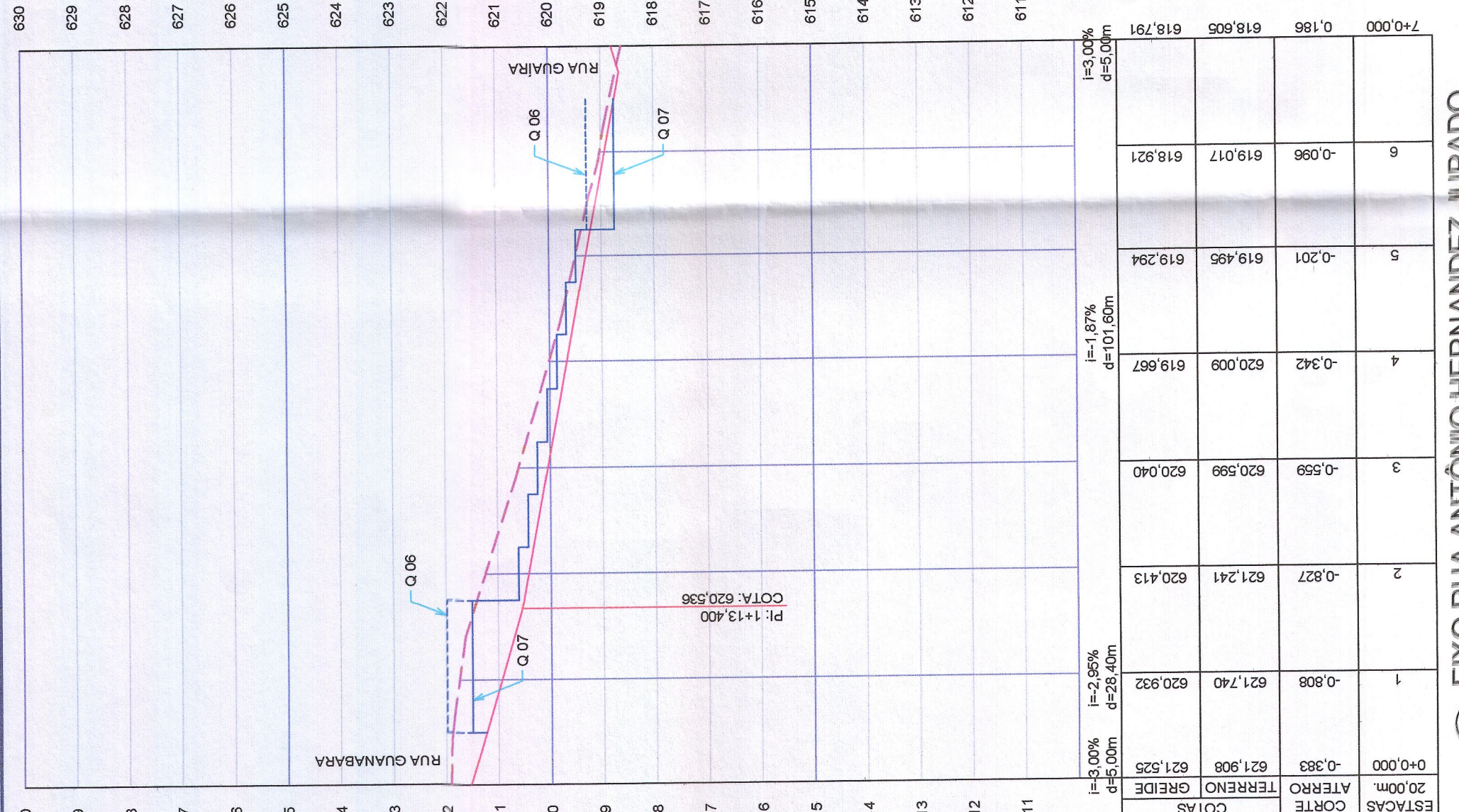


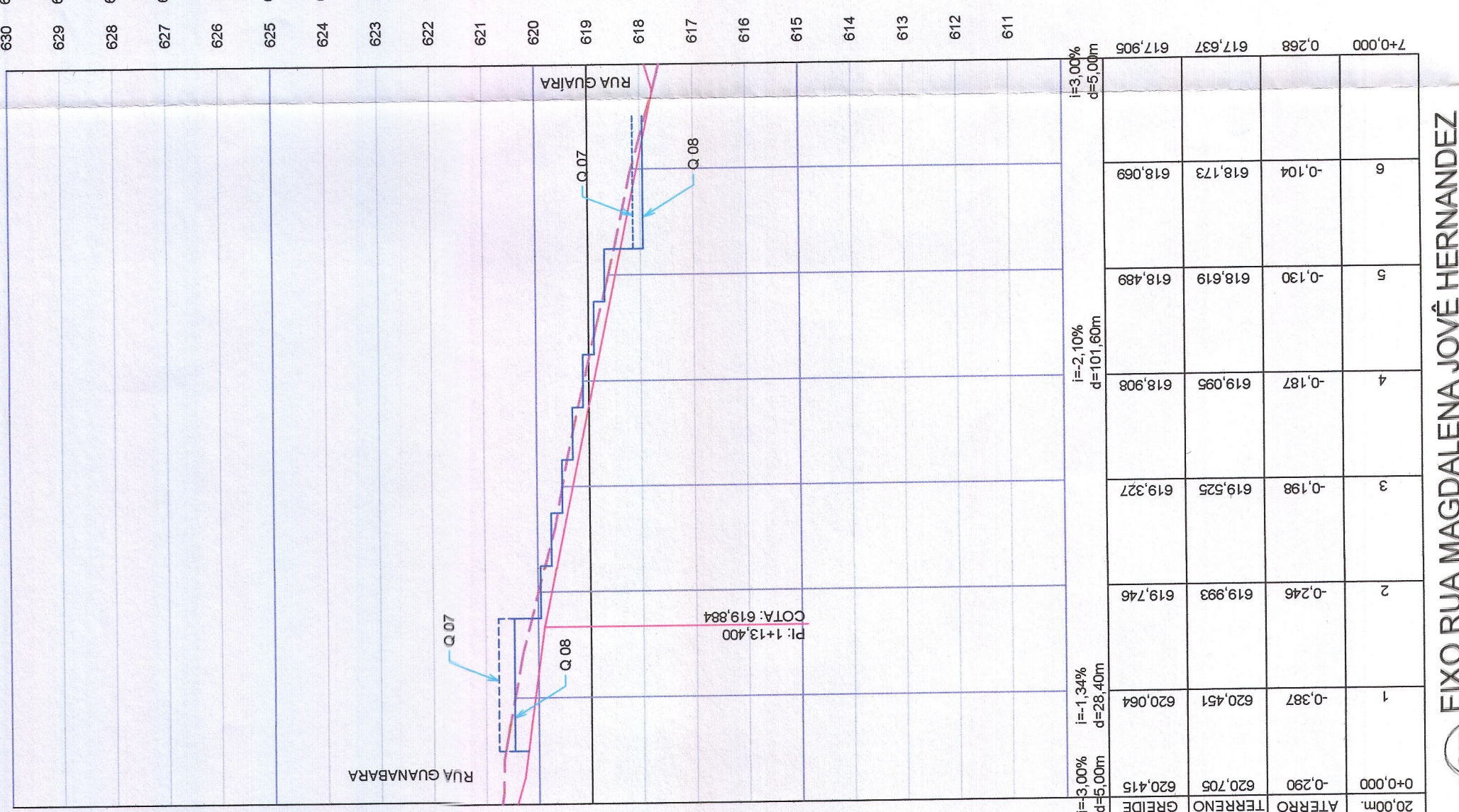
ESTACAS	CORTE	TERRENO	GREIDE	20,00m	COTAS
616	0+0,00	628,213	628,295	0,082	0,00%
617	1+0,00	628,437	628,476	0,039	1,25%
618	2+0,00	628,599	628,437	0,668	3,56%
619	3+0,00	628,370	628,437	0,068	0,00%
620	4+0,00	628,129	628,180	0,552	0,86%
621	5+0,00	627,980	627,923	-0,058	-0,09%
622	6+0,00	627,699	627,634	-0,065	-0,10%
623	7+0,00	627,222	627,085	-0,136	-0,21%
624	8+0,00	626,717	626,744	0,028	0,04%
625	9+0,00	626,286	626,456	0,171	0,27%
626	10+0,00	625,824	625,834	0,011	0,02%
627	11+0,00	625,109	625,079	-0,030	-0,05%
628	12+0,00	624,379	624,324	-0,055	-0,09%
629	13+0,00	623,608	623,569	-0,040	-0,06%
630	14+0,00	622,787	622,764	-0,005	-0,01%

05 EIXO RUA CHEHIM DERZI Esc. Ht: 1,000 V 100



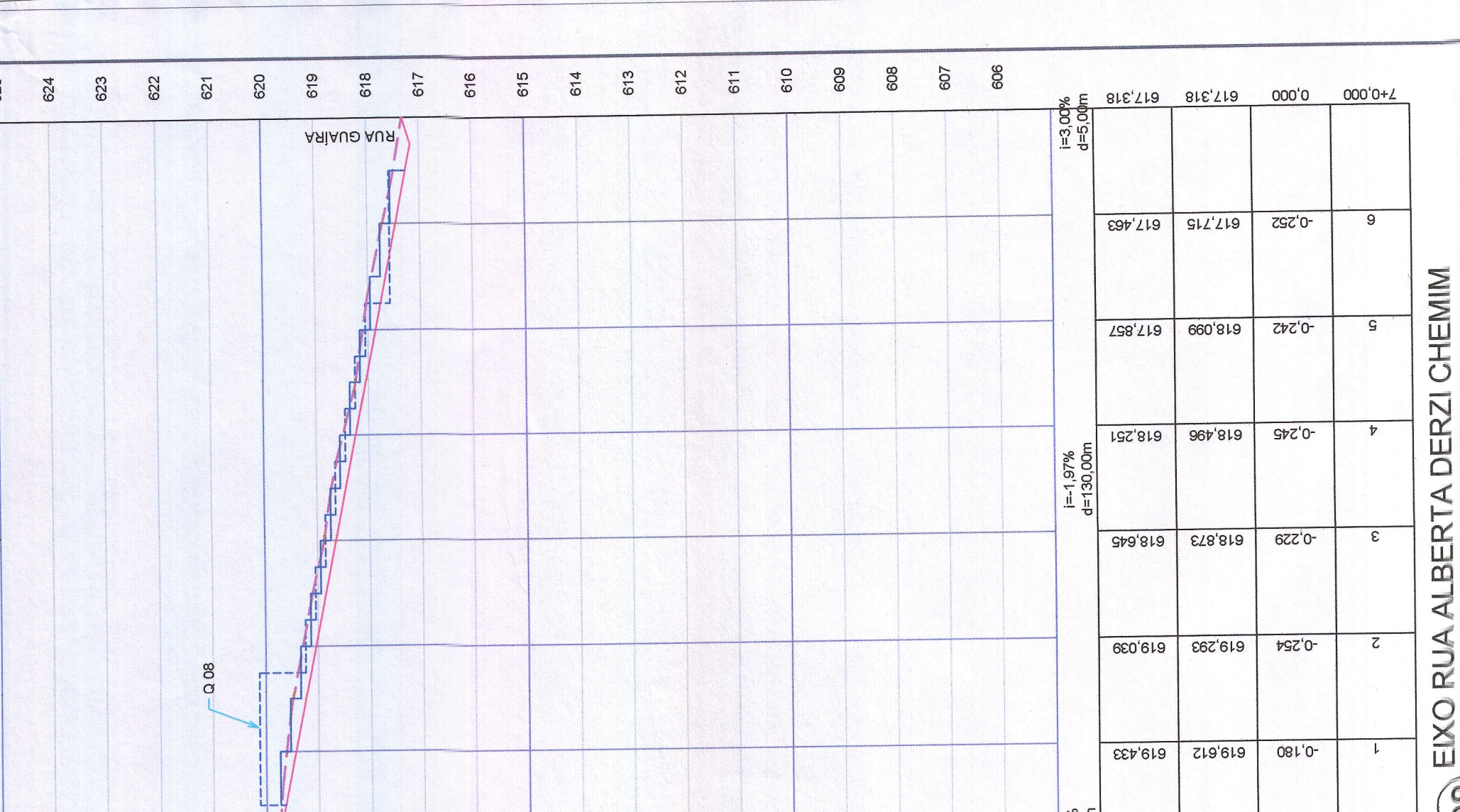
ESTACAS	CORTE	TERRENO	GREIDE	20,00m	COTAS
611	0+0,00	621,523	621,523	-0,353	-0,56%
612	1+0,00	621,740	620,932	-0,808	-1,28%
613	2+0,00	621,241	620,413	-0,827	-1,30%
614	3+0,00	620,599	620,040	-0,559	-0,88%
615	4+0,00	620,009	619,867	-0,342	-0,54%
616	5+0,00	619,495	619,294	-0,201	-0,31%
617	6+0,00	619,017	619,921	0,096	0,15%
618	7+0,00	618,605	618,791	0,186	0,30%

06 EIXO RUA ANT3NIO HERNANDEZ JURADO Esc. Ht: 1,000 V 100



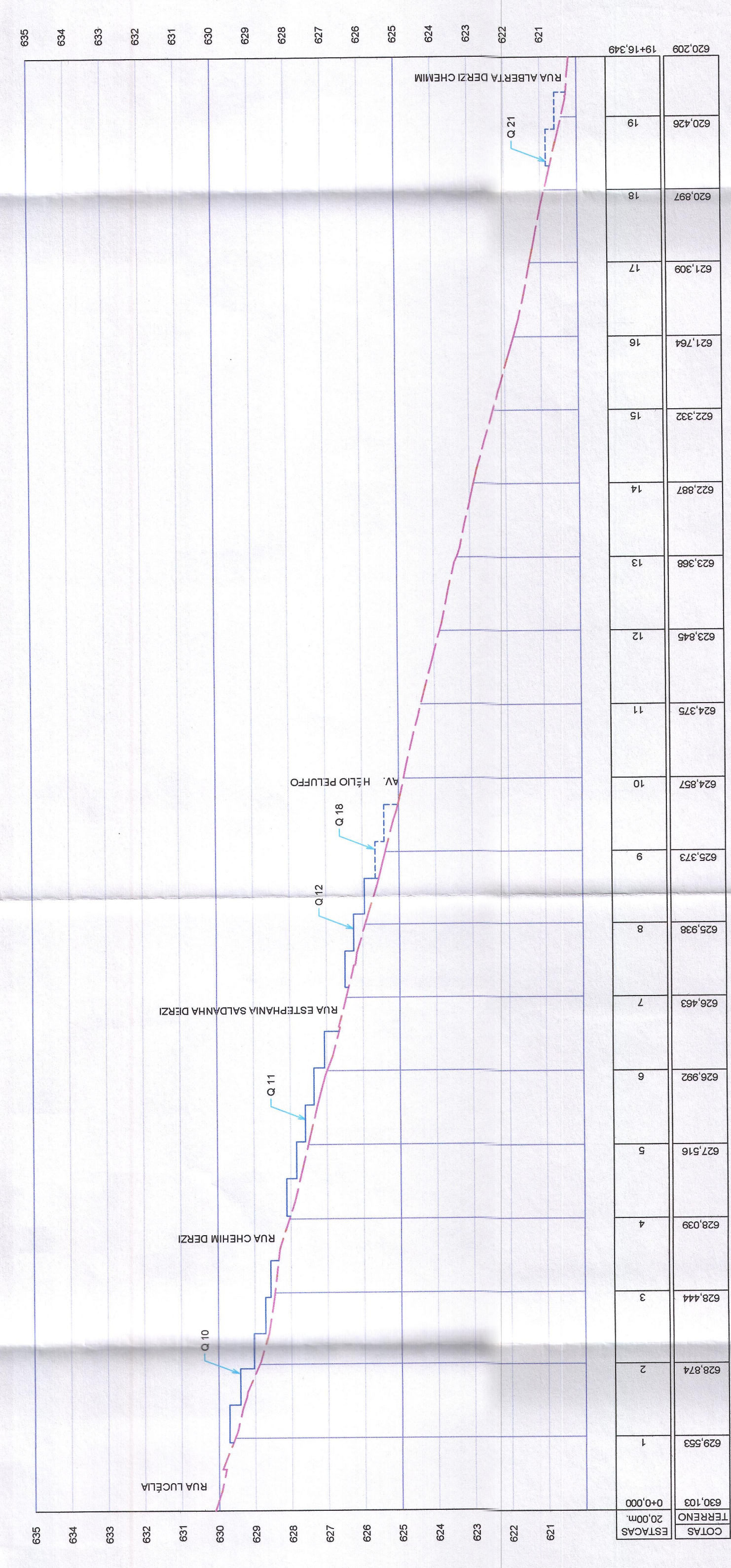
ESTACAS	CORTE	TERRENO	GREIDE	20,00m	COTAS
606	0+0,00	620,415	620,415	-0,230	-0,37%
607	1+0,00	620,705	620,064	-0,387	-0,61%
608	2+0,00	619,525	619,327	-0,198	-0,31%
609	3+0,00	619,095	619,908	0,107	0,17%
610	4+0,00	618,619	618,489	-0,130	-0,21%
611	5+0,00	618,173	618,089	-0,104	-0,17%
612	6+0,00	617,637	617,905	0,268	0,43%
613	7+0,00	617,318	617,318	0,000	0,00%

07 EIXO RUA MAGDALENA JOV3 HERNANDEZ Esc. Ht: 1,000 V 100



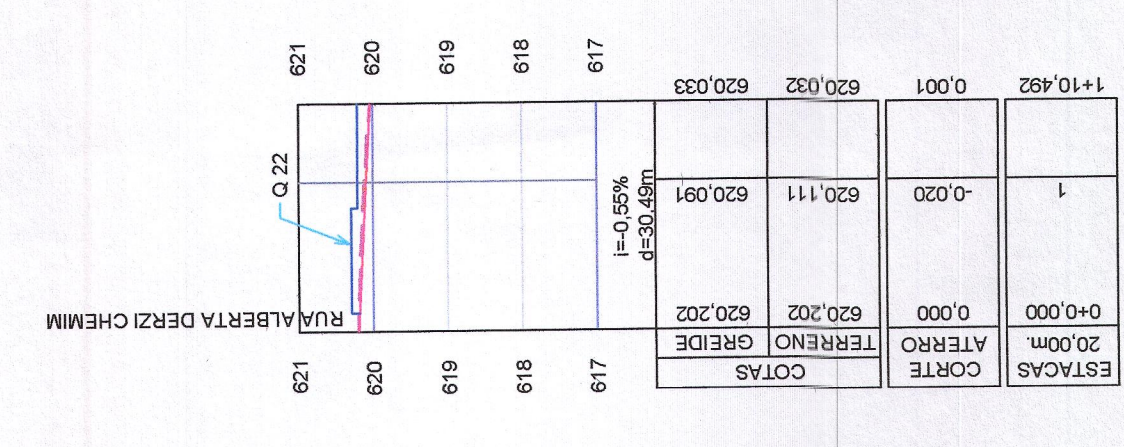
ESTACAS	CORTE	TERRENO	GREIDE	20,00m	COTAS
606	0+0,00	619,878	619,878	0,000	0,00%
607	1+0,00	619,612	619,433	-0,180	-0,29%
608	2+0,00	619,293	619,039	-0,254	-0,41%
609	3+0,00	618,873	618,645	-0,229	-0,37%
610	4+0,00	618,486	618,251	-0,245	-0,39%
611	5+0,00	618,099	617,957	-0,242	-0,39%
612	6+0,00	617,715	617,463	-0,252	-0,41%
613	7+0,00	617,318	617,318	0,000	0,00%

08 EIXO RUA ALBERTA DERZI CHEMIM Esc. Ht: 1,000 V 100



ESTACAS	CORTE	TERRENO	GREIDE	20,00m	COTAS
629	0+0,00	630,103	630,103	0+0,00	0,00%
630	1+0,00	629,593	629,593	0+0,00	0,00%
631	2+0,00	629,874	629,874	0+0,00	0,00%
632	3+0,00	629,444	629,444	0+0,00	0,00%
633	4+0,00	629,099	629,099	0+0,00	0,00%
634	5+0,00	627,516	627,516	0+0,00	0,00%
635	6+0,00	626,463	626,463	0+0,00	0,00%
636	7+0,00	626,992	626,992	0+0,00	0,00%
637	8+0,00	625,938	625,938	0+0,00	0,00%
638	9+0,00	625,373	625,373	0+0,00	0,00%
639	10+0,00	624,857	624,857	0+0,00	0,00%
640	11+0,00	624,375	624,375	0+0,00	0,00%
641	12+0,00	623,845	623,845	0+0,00	0,00%
642	13+0,00	623,398	623,398	0+0,00	0,00%
643	14+0,00	622,887	622,887	0+0,00	0,00%
644	15+0,00	622,332	622,332	0+0,00	0,00%
645	16+0,00	621,794	621,794	0+0,00	0,00%
646	17+0,00	621,309	621,309	0+0,00	0,00%
647	18+0,00	620,897	620,897	0+0,00	0,00%
648	19+16,346	620,426	620,426	0+0,00	0,00%

09 EIXO RUA GUARUJ3 Esc. Ht: 1,000 V 100



ESTACAS	CORTE	TERRENO	GREIDE	20,00m	COTAS
617	0+0,00	620,202	620,202	0,000	0,00%
618	1+0,00	620,091	620,091	-0,020	-0,03%
619	2+0,00	620,033	620,033	0,001	0,00%
620	3+0,00	620,033	620,033	0,001	0,00%
621	4+0,00	620,033	620,033	0,001	0,00%

10 EIXO RUA GUARUJ3 - PROLONGAMENTO Esc. Ht: 1,000 V 100

PREFEITURA MUNICIPAL DE PONTA POR3
SECRETARIA DE OBRAS E URBANISMO

PROJETO DE INFRA ESTRUTURA URBANA
PROJETO GEOMETRICO E TERRAPLANAGEM

RESIDENCIAL JAMIL Sالدانها DERZI

ELABORAÇÃO DE PROJETO LONGITUDINAL DA PAVIMENTAÇÃO NO RESIDENCIAL JAMIL Sالدانها DERZI

DATA: 06/10/2020

REVISÃO: 00

ESCALA: 1:1000

FOLHA: 3/4