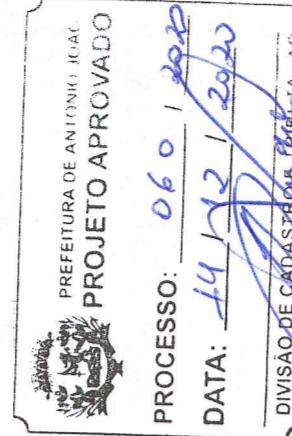


Lado Esquerdo										Eixo										Lado Direito												
FIM_GUIA			BORDO_PISTA			FLUXO_SARJETA			Estaca			Cota Projeto			Cota Terreno			Cota Vermelha			BORDO_PISTA			FLUXO_SARJETA			FIM_GUIA					
Afast. (m)	Cota (m)	Incl. (%)	Afast. (m)	Cota (m)	Incl. (%)	Afast. (m)	Cota (m)	Incl. (%)	Afast. (m)	Cota (m)	Incl. (%)	Afast. (m)	Cota (m)	Incl. (%)	Afast. (m)	Cota (m)	Incl. (%)	Afast. (m)	Cota (m)	Incl. (%)	Afast. (m)	Cota (m)	Incl. (%)	Afast. (m)	Cota (m)	Incl. (%)						
-3.500	685.672	100.00	-3.380	685.552	-3.00	3.080	686.041	-3.00	0+0.000	686.133	686.133	0+0.000	686.041	-3.00	3.080	686.032	-3.00	3.080	686.032	-3.00	3.080	686.152	100.00	3.500	685.134	-3.00	3.080	685.134	-3.00	3.080	685.254	100.00
-3.500	685.672	100.00	-3.380	685.552	-3.00	3.080	685.561	-3.00	0+0.000	685.561	685.561	0+0.000	685.561	-3.00	3.080	685.552	-3.00	3.080	685.552	-3.00	3.080	685.672	100.00	3.500	684.794	-0.095	3.080	684.794	-0.095	3.080	684.794	100.00
-3.500	685.672	100.00	-3.380	685.552	-3.00	3.080	685.082	-3.00	2+0.000	685.175	684.938	0.237	685.082	-3.00	3.080	685.073	-3.00	3.080	685.073	-3.00	3.080	684.452	684.354	-0.099	684.452	-0.099	3.080	684.452	-0.099	3.080	684.452	100.00
-3.500	684.714	100.00	-3.380	684.594	-3.00	3.080	684.603	-3.00	3+0.000	684.696	684.493	0.203	684.603	-3.00	3.080	684.594	-3.00	3.080	684.594	-3.00	3.080	683.913	683.913	-0.123	683.913	-0.123	3.080	683.913	-0.123	3.080	683.913	100.00
-3.500	684.714	100.00	-3.380	684.594	-3.00	3.080	684.124	-3.00	4+0.000	684.217	684.147	0.070	684.124	-3.00	3.080	684.115	-3.00	3.080	684.115	-3.00	3.080	683.092	683.092	-0.061	683.092	-0.061	3.080	683.092	-0.061	3.080	683.092	100.00
-3.500	683.756	100.00	-3.380	683.636	-3.00	3.080	683.645	-3.00	5+0.000	683.738	683.832	-0.094	683.645	-3.00	3.080	683.636	-3.00	3.080	683.636	-3.00	3.080	682.966	682.966	-0.100	682.966	-0.100	3.080	682.966	-0.100	3.080	682.966	100.00
-3.500	683.756	100.00	-3.380	683.636	-3.00	3.080	683.457	-3.00	6+0.000	683.558	683.658	-0.100	683.457	-3.00	3.080	683.457	-3.00	3.080	683.457	-3.00	3.080	682.698	682.698	-0.011	682.698	-0.011	3.080	682.698	-0.011	3.080	682.698	100.00
-3.500	683.406	100.00	-3.380	683.286	-3.00	3.080	683.295	-3.00	6+0.000	683.388	683.406	-0.009	683.295	-3.00	3.080	683.286	-3.00	3.080	683.286	-3.00	3.080	682.673	682.673	0.000	682.673	0.000	3.080	682.673	0.000	3.080	682.673	100.00

Lado Esquerdo										Eixo										Lado Direito												
FIM_GUIA			BORDO_PISTA			FLUXO_SARJETA			Estaca			Cota Projeto			Cota Terreno			Cota Vermelha			BORDO_PISTA			FLUXO_SARJETA			FIM_GUIA					
Afast. (m)	Cota (m)	Incl. (%)	Afast. (m)	Cota (m)	Incl. (%)	Afast. (m)	Cota (m)	Incl. (%)	Afast. (m)	Cota (m)	Incl. (%)	Afast. (m)	Cota (m)	Incl. (%)	Afast. (m)	Cota (m)	Incl. (%)	Afast. (m)	Cota (m)	Incl. (%)	Afast. (m)	Cota (m)	Incl. (%)	Afast. (m)	Cota (m)	Incl. (%)						
-3.500	682.259	100.00	-3.380	682.139	-3.00	3.080	682.148	-3.00	0+0.000	682.241	682.241	0.000	682.148	-3.00	3.080	682.139	-3.00	3.080	682.139	-3.00	3.080	682.259	100.00	3.500	682.259	100.00	3.500	682.259	100.00	3.500	682.259	100.00
-3.500	682.399	100.00	-3.380	682.279	-3.00	3.080	682.288	-3.00	0+13.504	682.320	682.419	-0.099	682.279	-3.00	3.080	682.279	-3.00	3.080	682.279	-3.00	3.080	682.399	100.00	3.500	682.399	100.00	3.500	682.399	100.00	3.500	682.399	100.00
-3.500	682.405	100.00	-3.380	682.285	-3.00	3.080	682.294	-3.00	1+0.000	682.386	682.486	-0.100	682.294	-3.00	3.080	682.294	-3.00	3.080	682.294	-3.00	3.080	682.405	100.00	3.500	682.405	100.00	3.500	682.405	100.00	3.500	682.405	100.00
-3.500	682.607	100.00	-3.380	682.487	-3.00	3.080	682.496	-3.00	2+0.000	682.589	682.691	-0.102	682.496	-3.00	3.080	682.496	-3.00	3.080	682.496	-3.00	3.080	682.607	100.00	3.500	682.607	100.00	3.500	682.607	100.00	3.500	682.607	100.00
-3.500	682.802	100.00	-3.380	682.682	-3.00	3.080	682.691	-3.00	2+1.004	682.783	682.882	-0.079	682.691	-3.00	3.080	682.691	-3.00	3.080	682.691	-3.00	3.080	682.802	100.00	3.500	682.802	100.00	3.500	682.802	100.00	3.500	682.802	100.00
-3.500	682.885	100.00	-3.380	682.765	-3.00	3.080	682.774	-3.00	3+8.504	682.866	682.966	-0.100	682.774	-3.00	3.080	682.774	-3.00	3.080	682.774	-3.00	3.080	682.885	100.00	3.500	682.885	100.00	3.500	682.885	100.00	3.500	682.885	100.00
-3.500	683.033	100.00	-3.380	682.913	-3.00	3.080	682.922	-3.00	4+0.000	683.015	683.112	-0.097	682.922	-3.00	3.080	682.922	-3.00	3.080	682.922	-3.00	3.080	683.033	100.00	3.500	683.033	100.00	3.500	683.033	100.00	3.500	683.033	100.00
-3.500	683.292	100.00	-3.380	683.172	-3.00	3.080	683.181	-3.00	5+0.000	683.273	683.373	-0.252	683.181	-3.00	3.080	683.181	-3.00	3.080	683.181	-3.00	3.080	683.292	100.00	3.500	683.292	100.00	3.500	683.292	100.00	3.500	683.292	100.00
-3.500	683.551	100.00	-3.380	683.431	-3.00	3.080	683.440	-3.00	6+0.000	683.532	683.632	-0.127	683.440	-3.00	3.080	683.440	-3.00	3.080	683.440	-3.00	3.080	683.551	100.00	3.500	683.551	100.00	3.500	683.551	100.00	3.500	683.551	100.00
-3.500	683.577	100.00	-3.380	683.457	-3.00	3.080	683.466	-3.00	6+2.004	683.558	683.658	-0.100	683.466	-3.00	3.080	683.466	-3.00	3.080	683.466	-3.00	3.080	683.577	100.00	3.500	683.577	100.00	3.500	683.577	100.00	3.500	683.577	100.00
-3.500	683.666	100.00	-3.380	683.546	-3.00	3.080	683.555	-3.00	6+14.004	683.647	683.647	0.000	683.555	-3.00	3.080	683.555	-3.00	3.080	683.555	-3.00	3.080	683.666	100.00	3.500	683.666	100.00	3.500	683.666	100.00	3.500	683.666	100.00



QUADRA DE CORTE/ATERRO
 Rua Verônica de Oliveira Vieira
 Rua Luiz Augusto Penzo Meneguizzi
 Rua Presidente Dutra
 Rua Vicente Soares
 Paulo Tobias da Silva
 Rua Clarinda de Deus Viana
 CORTE
 27,37 m²
 328,69 m²
 30,87 m²
 149,06 m²
 116,32 m²
 6,70 m²
 ATERRO
 0,51 m²
 0,08 m²
 0,12 m²
 0,15 m²
 0,01 m²
 97,31 m²

TOTAL 689,19 m²

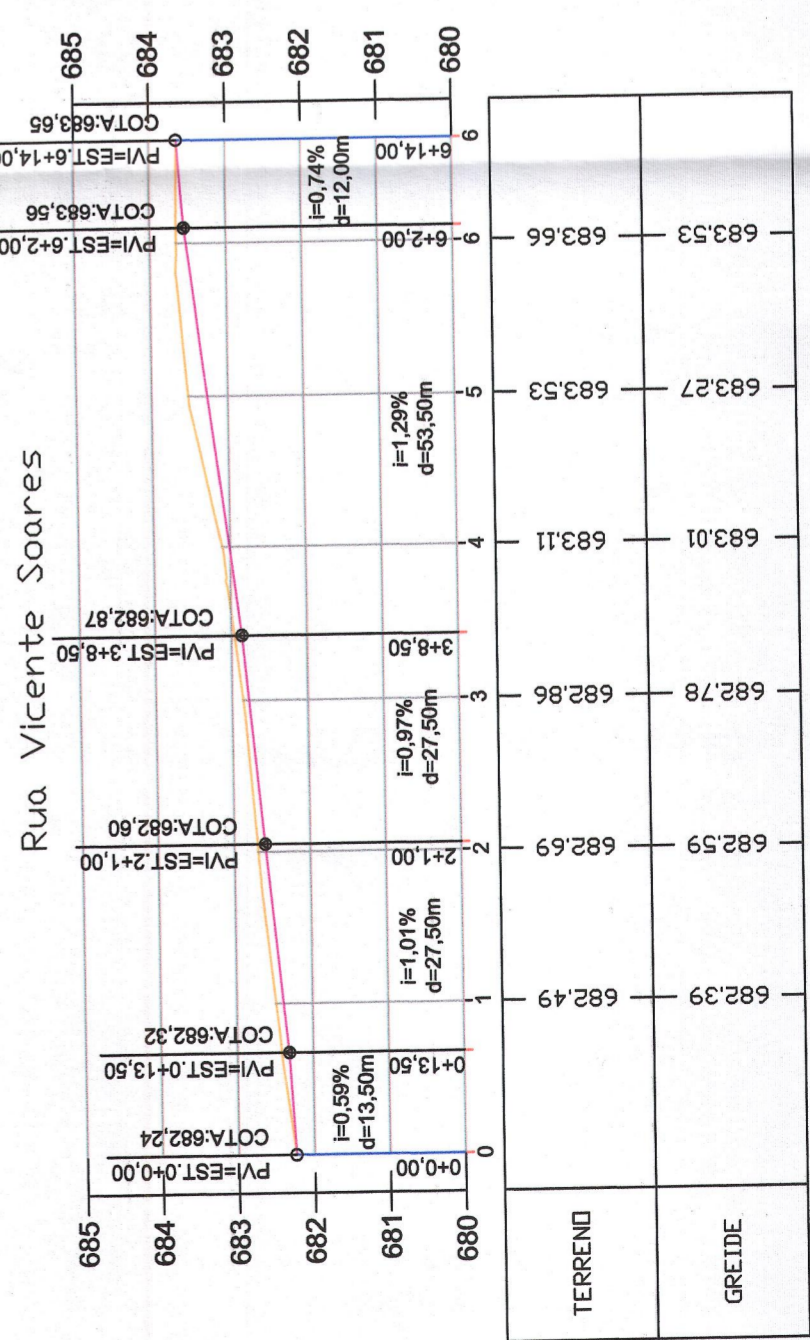
TÍTULO PROJETO: INFRAESTRUTURA

ATIVIDADE/USO OBRA PÚBLICA

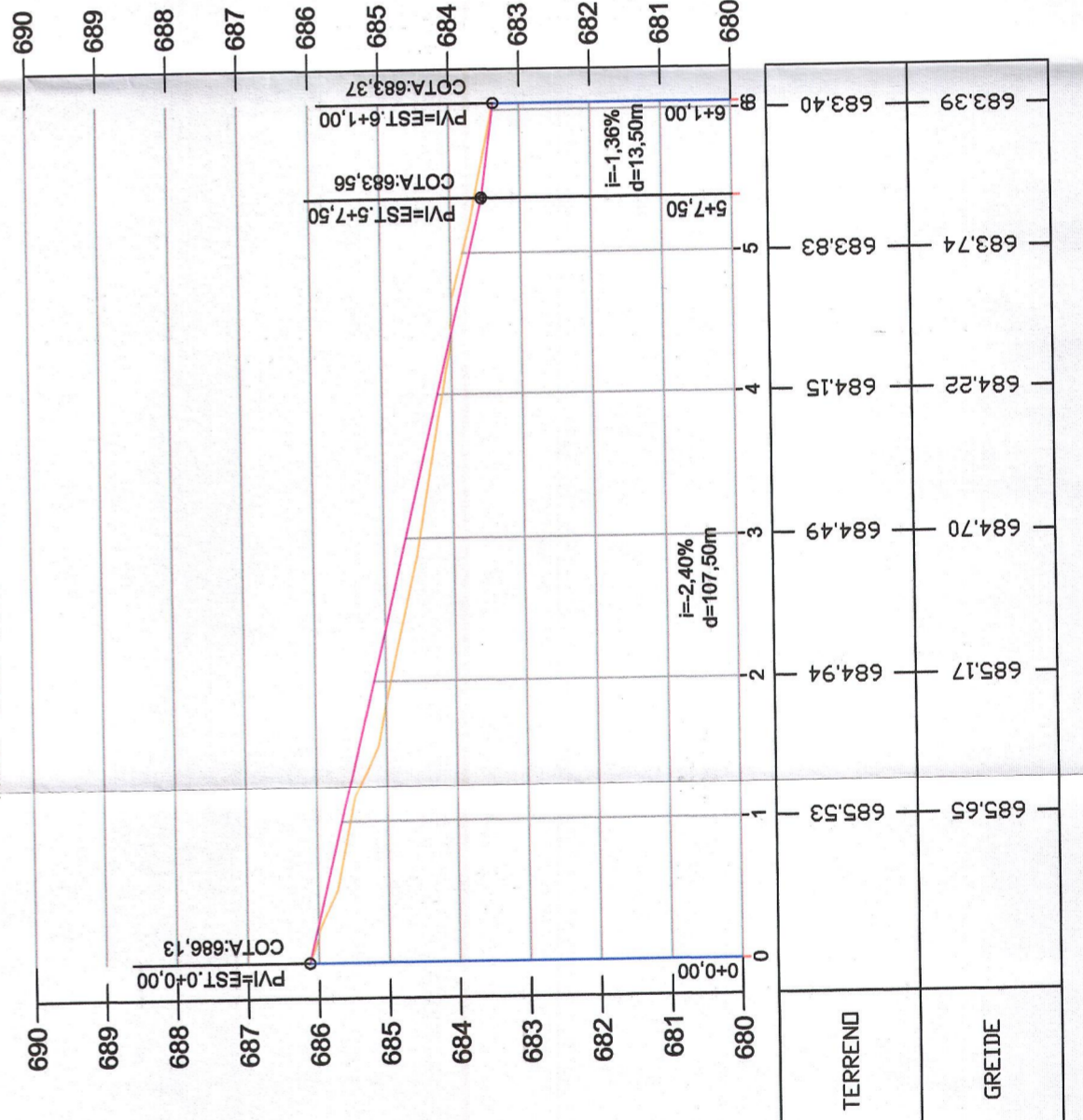
LOCAL RUA PAULO TOBIAS DA SILVA - QUADRAS Nº 8/9/11 - ANTONIO JOÃO - MS

ESCALA Indicada 02/2020 DATA PRANCHIA 03/09

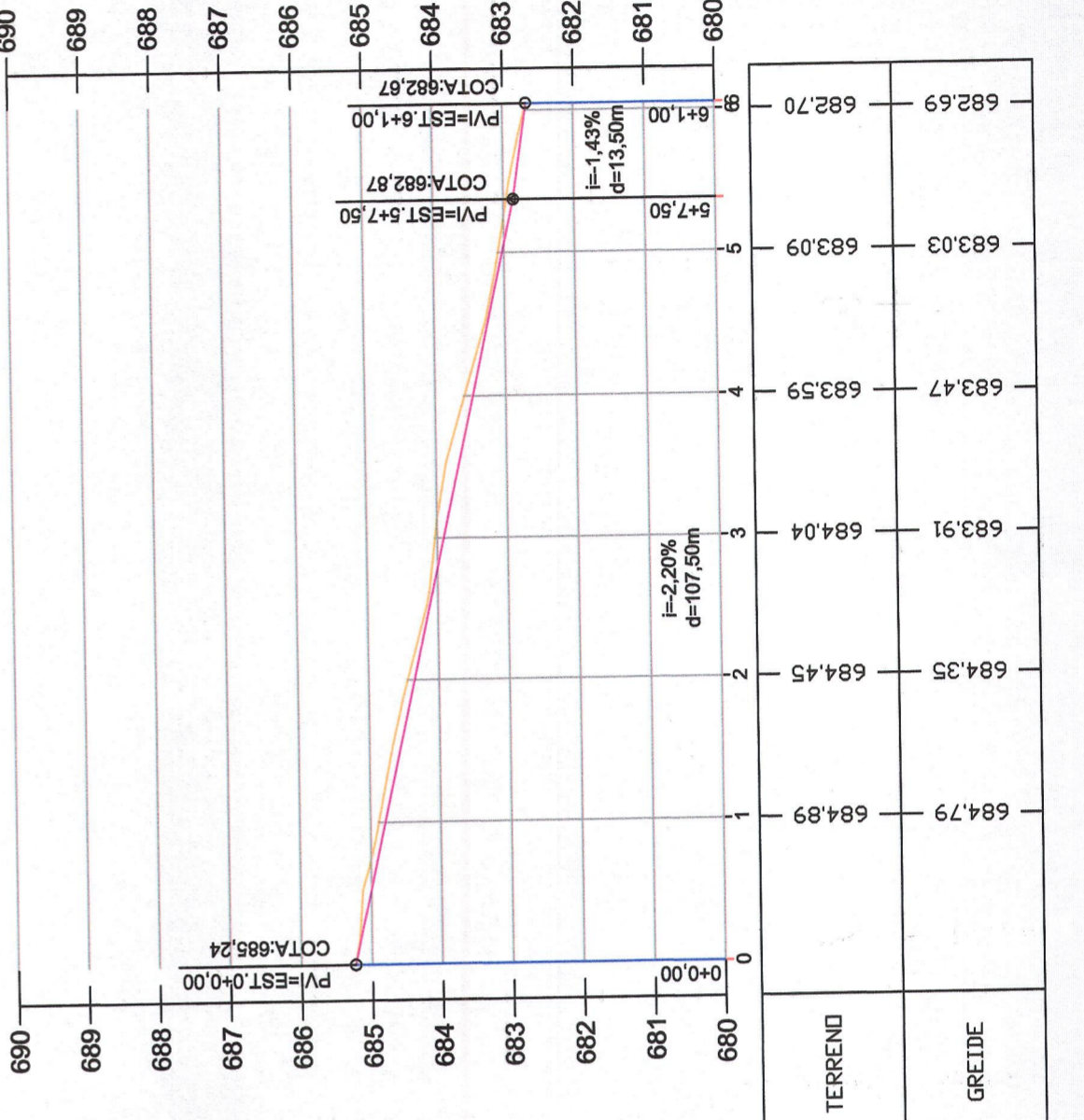
CONTEÚDO: PAVIMENTAÇÃO - PERFIS 1



Rua Clarinda de Deus Viana



Paulo Tobias da Silva



QUADRO DE ÁREAS (m²):

AUTOR DO PROJETO E FISCALIZAÇÃO

HUGO THOMAS FERREZ DO PRADO
 CPF: 069.271.771-58

PROPRIETÁRIO (S)

PREFEITURA MUNICIPAL DE ANTONIO JOÃO
 CNPJ: 03.567.903/0001-10



ANTONIO JOÃO GOVERNO MUNICIPAL