


LEGENDA

- PAVIMENTAÇÃO A EXECUTAR - 4.158,37m²
- PAV. DE CURVAS DE RAO 3,0m - 51,10m²
- PAVIMENTAÇÃO EXISTENTE
- MEIO-FIO TIPO 1 (RETO) - 1164,38m
- MEIO-FIO TIPO 2 (CURVO) - 94,32m
- TETO - 58m
- CURVAS DE NÍVEL
- EIXO DE LOCAÇÃO
- ESCONTO
- RAMPA DE ACESSIBILIDADE - 20md. (DE ACORDO COM NBR-9050/2015)

APROVAÇÃO: PREFEITURA MUNICIPAL DE ANTONIO JOAO


 PROCESSO: 060/2020
 DATA: 14/12/2020
 DIVISÃO DE CADASTRO E PAVIMENTAÇÃO

QUADRA DE CORTE/ATERRO	CORTE	ATERRO
Rua Verônica de Oliveira Vieira	27,37 m ³	0,51 m ³
Rua Luiz Augusto Penzo Meneguizzi	328,89 m ³	0,08 m ³
Rua Presidente Dutra	30,87 m ³	0,12 m ³
Rua Vicente Soares	148,05 m ³	0,15 m ³
Rua Tobias da Silva	176,32 m ³	0,01 m ³
Rua Clarinda de Deus Viana	6,70 m ³	97,31 m ³
TOTAL	659,19 m³	98,17 m³

PROJETO: INFRAESTRUTURA

OBRA PÚBLICA

LOCAL: RUA PAULO TOBIAS DA SILVA - QUADRAS Nº 8/9/11 - ANTONIO JOÃO - MS

ESCALA: Indicada DATA: 02/2020 PRANCHAS: 02/09

CONTEÚDO:

PAVIMENTAÇÃO

QUADRO DE ÁREAS (m²):

AUTOR DO PROJETO E FISCALIZAÇÃO

HUGO THOMAS FRANTZ DO PRADO
 CPF: 006.271.771-58

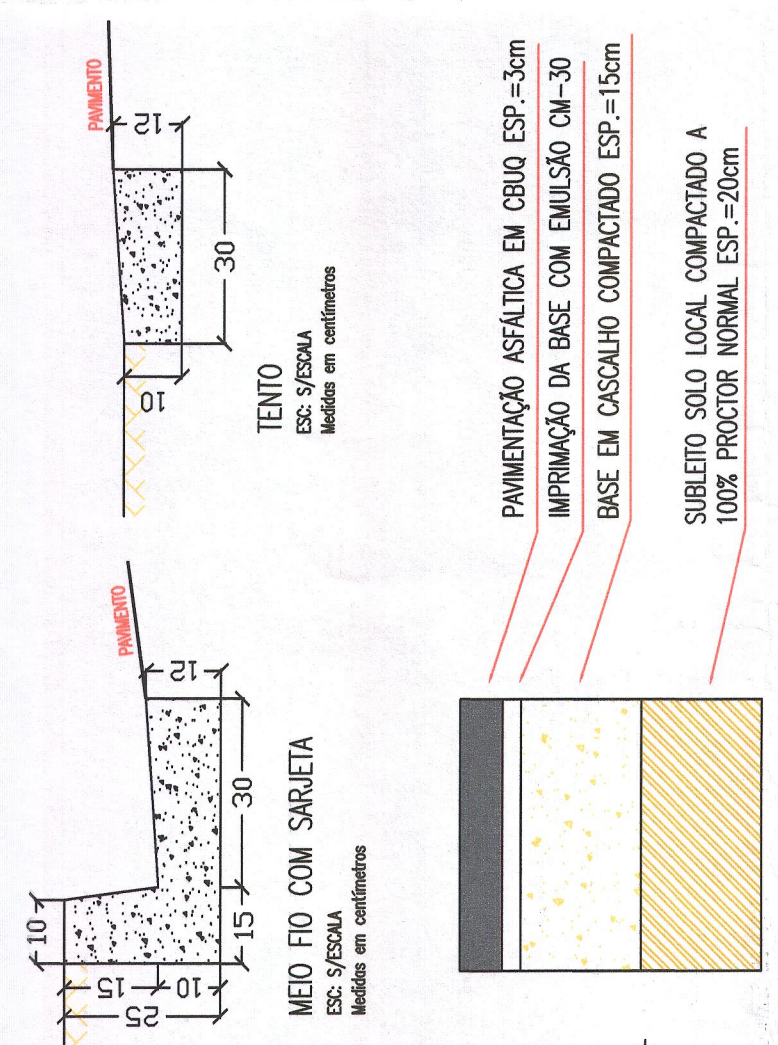
PROPRIETÁRIO (S)

Marcia Helena Torres Moraes
 Matr. Nº 64492387

PREFEITURA MUNICIPAL DE ANTONIO JOAO
 CNPJ: 03.567.803/0001-10

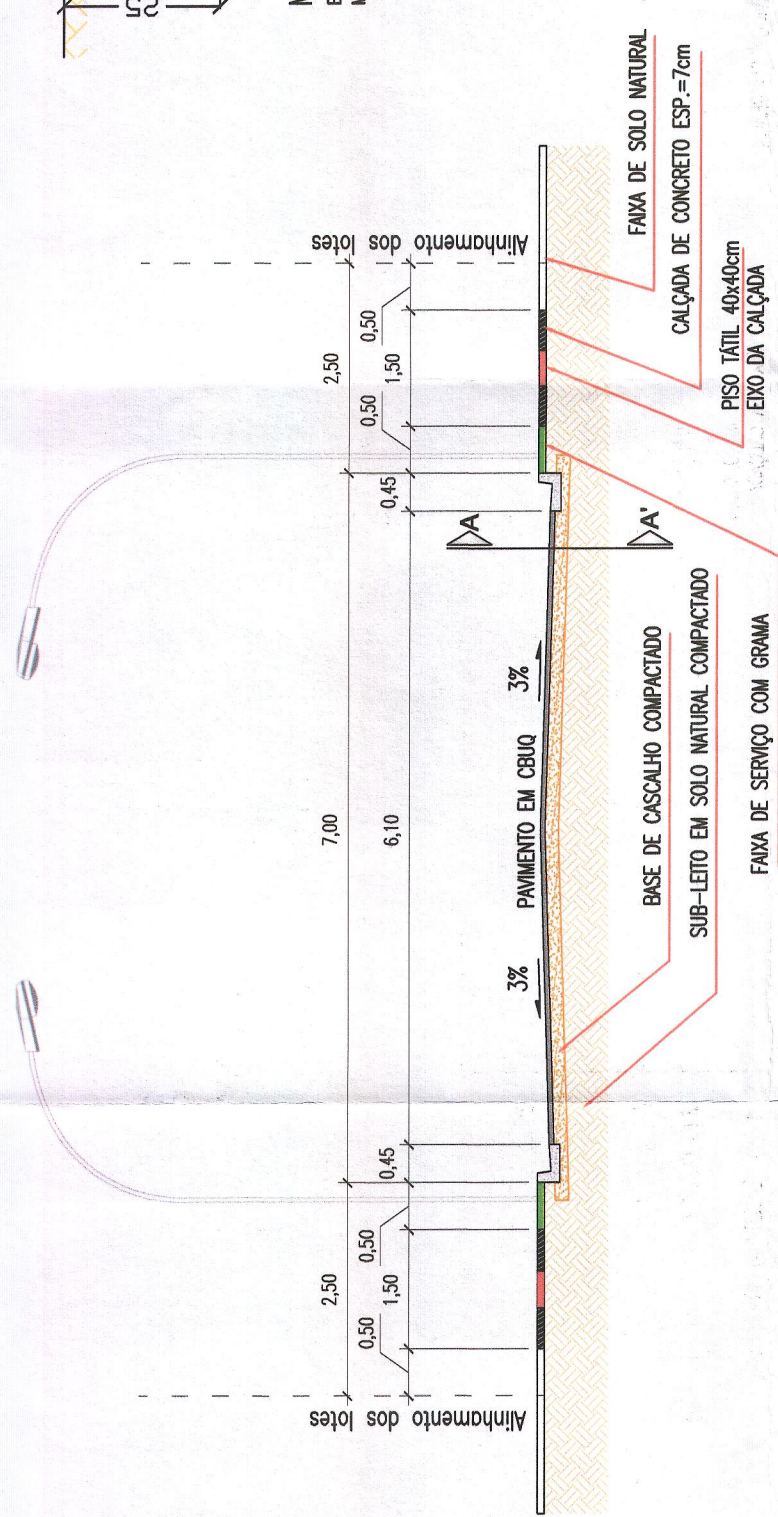
Marcia Helena Torres Moraes
 Matr. Nº 64492387

ANTONIO JOAO
 GOVERNO MUNICIPAL



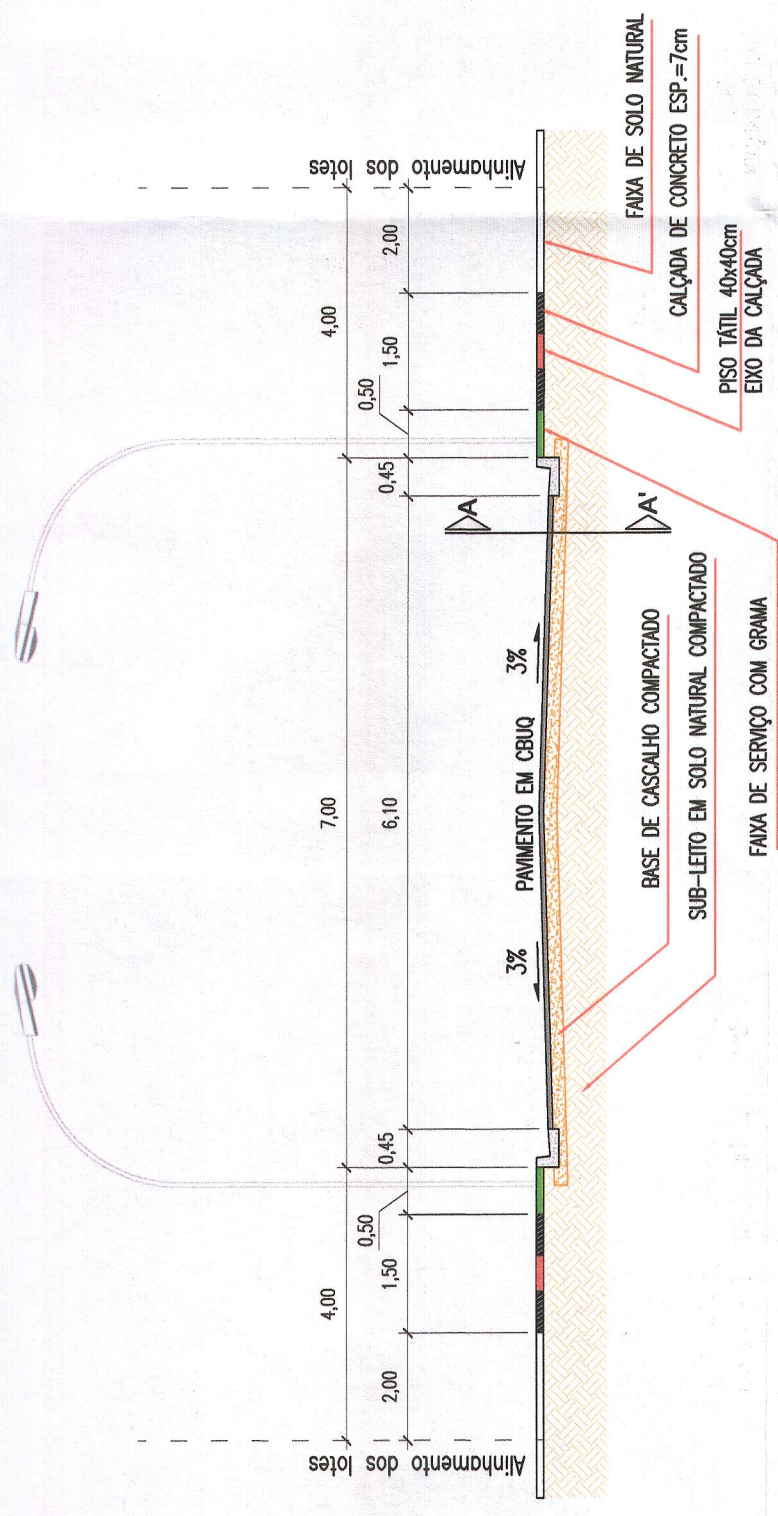
SEÇÃO A-A - PAVIMENTO

ESC: S/ESCALA



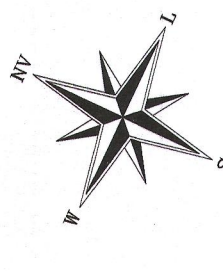
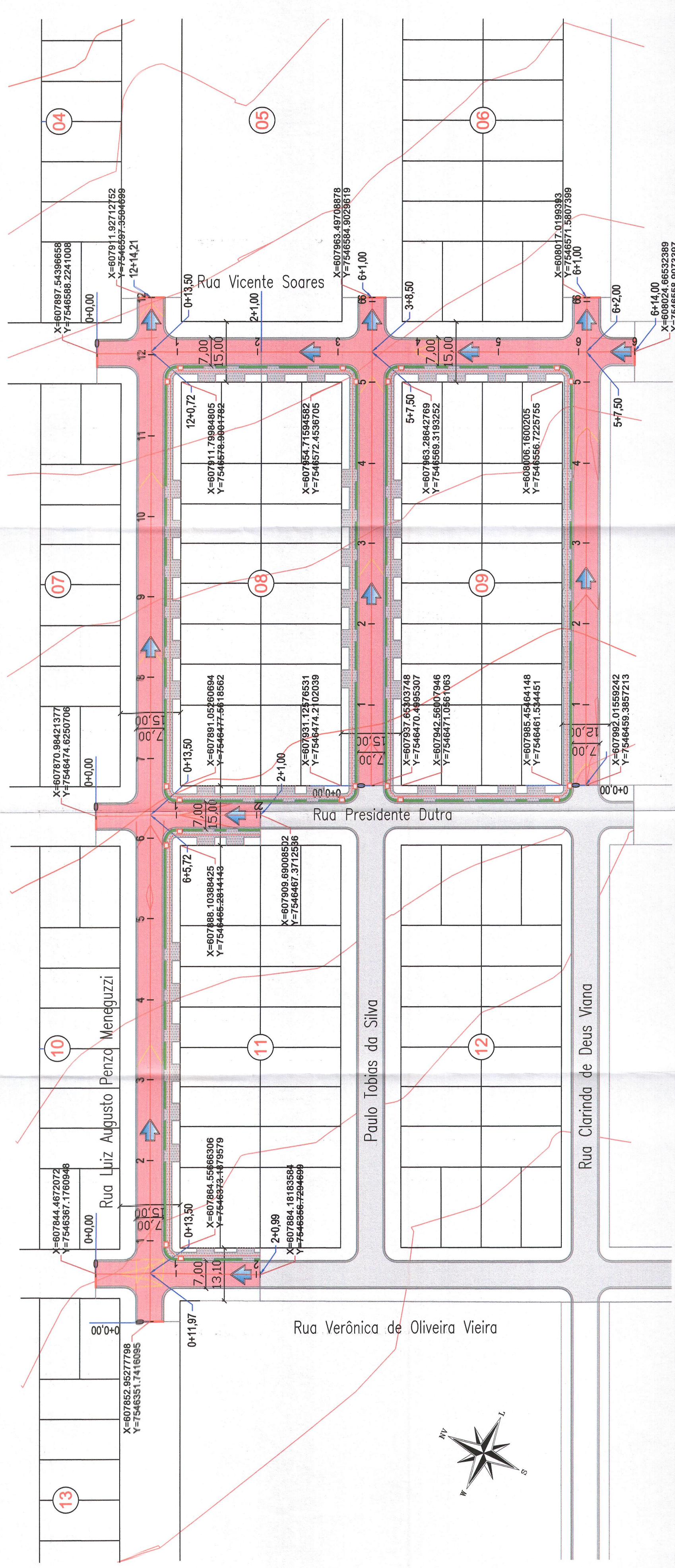
SEÇÃO TRANSVERSAL - RUA 15,0m

ESC: S/ESCALA



SEÇÃO TRANSVERSAL - RUA 12,0m

ESC: S/ESCALA



PAVIMENTAÇÃO

ESC: 1:750

OBS: COORDENADAS EM UTM