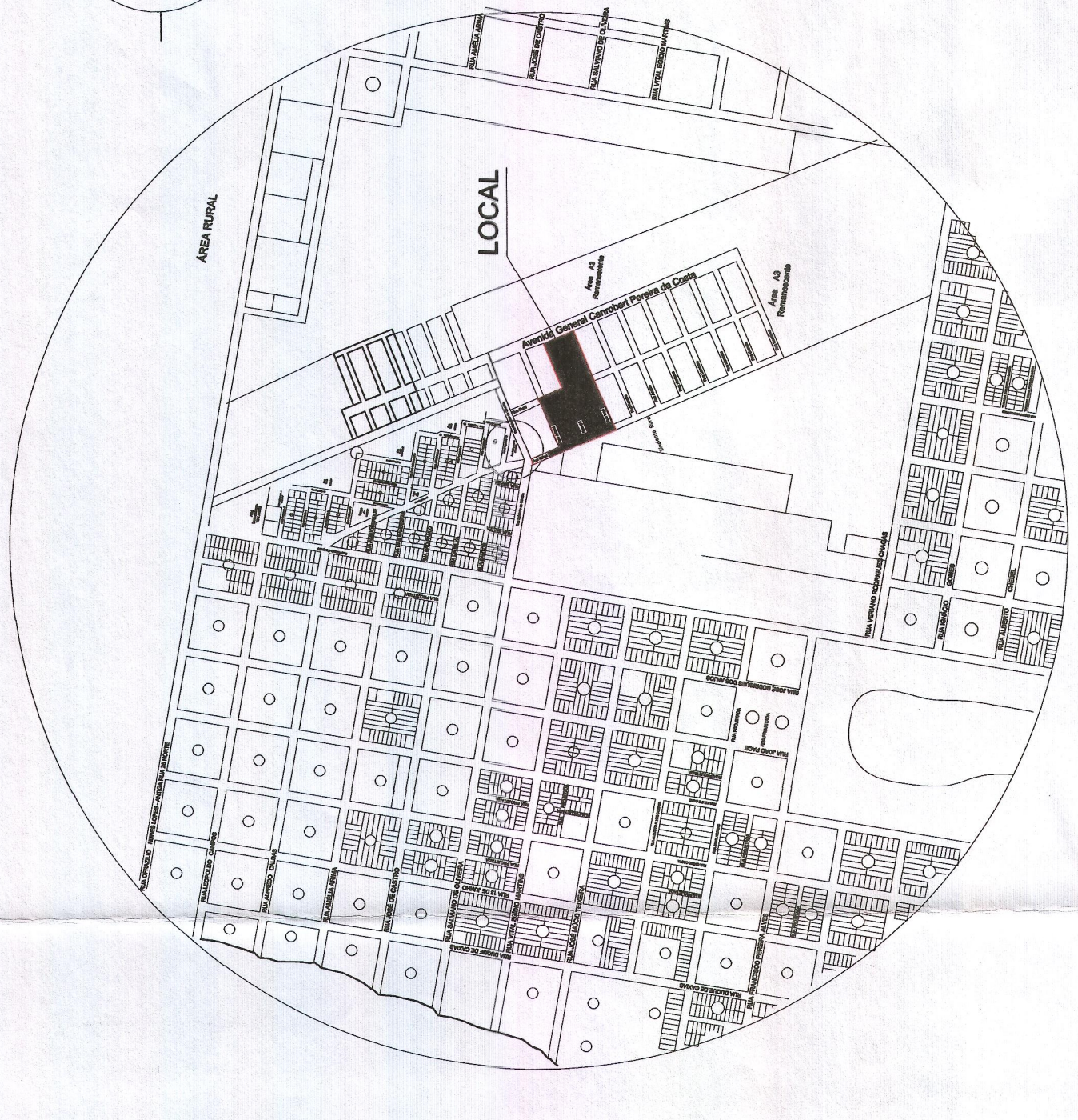
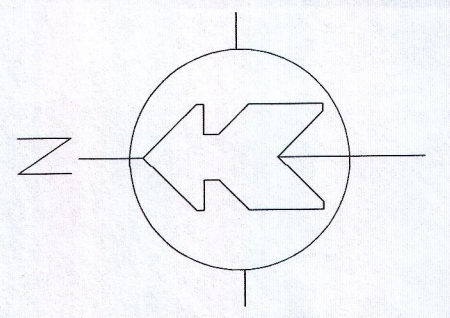



COORDENADAS(UTM)		COORDENADAS GEOGRÁFICAS	
E(METROS)	N(METROS)	LATITUDE	LONGITUDE
P.01	629.392,290	20°27'06,423413"S	55°45'34,336737"W
P.01	629.393,854	20°27'08,734383"S	55°45'34,264198"W
P.01	629.394,999	20°27'10,424874"S	55°45'34,211134"W
P.01	629.396,143	20°27'12,115364"S	55°45'34,158070"W
P.01	629.402,155	20°27'12,013481"S	55°45'30,500552"W
P.01	629.401,012	20°27'10,322989"S	55°45'30,553569"W



PLANTA DE SITUAÇÃO
ESCALA: 1/10.000

Tabela de Corte / Aterro

VOLUME PAVIMENTO	879,16 m ³	87,41 m ³
VOLUME ACESSO RUA PEQUI	17,79 m ³	2,41 m ³
VOLUME TOTAL	1.551,90 m³	1.290,89 m³



Legenda
PREFEITURA MUNICIPAL DE AQUIDAUANA
A aprovação deste projeto implica no reconhecimento da propriedade do terreno.
AQUIDAUANA - MS



PREFEITURA MUNICIPAL DE AQUIDAUANAMS

ESCALA:	1:700	ASSUNTO:	Levantamento Topográfico Planialtimétrico Cadastral Georreferenciado	DATUM:	Sirgas-2000
PROCESSAMENTO DIGITAL:		LOCAL:	Loteamento Jardim Pantanal I Q.04/Q.19 e Q.20 Área do aeroporto Gal. Comrobert	VOLUMETRIA	Volume Total De Corte (m ³): 886,95
DATA DA ELABORAÇÃO DIGITAL:	12/08/2020	MUNICÍPIO:	Aquidauana - MS	PRANCHA	Volume Total De Aterro (m ³): 89,82
PROPONENTE: IAPPEC - INSTITUTO DE APOIO E PROTEÇÃO A PESQUISA, EDUCAÇÃO E CULTURA - CNPJ: 05.466.228/0001-57 RESP. LEGAL: NAVALLA TAVARES RODRIGUES CPF: 028.620.251-40			PROPRIETÁRIO: MUNICÍPIO DE AQUIDAUANA CNPJ: 03.452.299/0001-03 RESP. TEC.: PREFEITURA MUNICIPAL DE AQUIDAUANA		